

LIQUIDITÄT

BONITÄT

# Der KDZ-Quicktest

Diese *public* Nummer ist die 12. Sonderausgabe die wir in Kooperation mit dem KDZ herausbringen. Ab der zweiten Ausgabe war das Bonitätsranking fixer Bestandteil der *public* Sonderausgabe. Im Bonitätsranking werden jene 250 Gemeinden dargestellt die nach dem KDZ-Quicktest die besten Bonitätszahlen aufweisen.

## Die Siebergemeinden

*public* und das KDZ gratulieren den ersten drei Top-250-Gewinner-Gemeinden



**Sattledt**  
Oberösterreich



**Elsbethen**  
Salzburg



**Markgrafneusiedl**  
Niederösterreich

Die drei Siebergemeinden erhalten für ihre Leistung Weiterbildungsgutscheine des KDZ im Wert von je 100 Euro.

Die Gutscheine werden direkt vom KDZ an die Gemeinden versandt und sind ein Jahr lang gültig. Eine Barablöse ist nicht möglich.

**public**



**D**er KDZ-Quicktest ist ein seit vielen Jahren bewährtes Instrument für eine einfache, rasche und aussagekräftige Analyse des Gemeindehaushalts. Die Berechnung des KDZ-Quicktests basiert auf den Kennzahlen in den Bereichen Ertragskraft, Eigenfinanzierungskraft, finanzielle Leistungsfähigkeit und Verschuldung. Für jeden dieser Bereiche gibt es eigene Kennzahlen. Und so ergibt sich eine zuverlässige Einschätzung der finanziellen Entwicklung einer Gemeinde.

**KENNZAHLEN.** Mit dem KDZ-Quicktest kann der Gemeindehaushalt aus vier Blickwinkeln mit fünf Kennzahlen eingeschätzt werden:

- Ertragskraft – Quote öffentliches Sparen – ÖSQ
- Eigenfinanzierungskraft – Eigenfinanzierungsquote – EFQ

- Finanzielle Leistungsfähigkeit – Quote Freie Finanzspitze – FSQ
- Verschuldung – Verschuldungsdauer – VSD sowie Schuldendienstquote – SDQ

Seit über 16 Jahren hat sich dieses Instrument in der Praxis sehr gut bewährt und wurde mit der VRV-Reform ab 2020 um die Gesichtspunkte Vermögens- und Ergebnishaushalt erweitert. Die fünf Kennzahlen des KDZ-Quicktests werden in die Berechnung einbezogen und enden in einer Bonitätszahl, die sich in einem Schulnotensystem (1 bis 5) darstellt. Im Bonitätsranking 2022, mit dem jene 250 Gemeinden dargestellt werden, die die besten Bonitätszahlen aufweisen, wurde ein Dreijahresdurchschnitt aus den Gemeindegebarungsdaten der Statistik Austria für die Jahre 2018 bis 2020 herangezogen, um ein aussagekräftiges Bild aufzuzeigen.

**UNTERSCHIEDE.** Denn die Unterschiede bei der finanziellen Leistungsfähigkeit hängen von verschiedenen Faktoren ab.

Einerseits bestimmen strukturelle Rahmenbedingungen wie Bevölkerungsentwicklung Wirtschafts- und Tourismusstandort sowie Gemeindefläche die Entwicklung und Höhe der Einnahmen (Ertragsanteile, Kommunalsteuer), aber auch die Ausgaben (z. B. zusätzliche Kinderbetreuungs- und Schulplätze, lange Straßen- und Wegenetze). Andererseits hat die regionale Lage Bedeutung: Vom Bundesland hängt die Höhe der Gesundheits- und Sozialtransfers ab; ländlicher Raum oder Speckgürtel entscheidet, ob die Infrastruktur selbst zu finanzieren ist oder ob man von den zentralen Orten profitieren kann. Schließlich bestimmen auch gutes Politik- und Verwaltungsmanagement sowie das Ausmaß der zentralörtlichen Aufgaben die finanzielle Leistungsfähigkeit mit. ■



QUELLE: OFFENHAUSHALT.AT

## Gesamtnote

Die Kennzahlenergebnisse im KDZ-Quicktest werden mit einem differenzierten Notenschlüssel bewertet. Es sind für jeden Kennzahlenbereich (Ertragskraft, Eigenfinanzierungskraft, finanzielle Leistungsfähigkeit und Verschuldung) 25 Punkte zu erreichen, sodass die ÖSQ, EFQ und FSQ mit jeweils maximal 25 Punkten bewertet werden können, und die VSD und SDQ jeweils nur max. 12,5 Punkte bringen, weil sie gemeinsam die Bewertung der Verschuldung ergeben. So können im KDZ-Quicktest insgesamt 100 Punkte erreicht werden, die wiederum, nach einem Gesamtschlüssel bewertet, zu einer Bonitätsbewertung der Gemeinde führen. *Hinweis:* Bei den Gesamtnoten der Jahre 2018 und 2019 kann es zu geringfügigen Abweichungen gegenüber den Vorjahren kommen. Für das Ranking 2022 wurden die Gesamtnoten der Jahre 2018 und 2019 mit den aus der VRV 1997 in die VRV 2015 übergeleiteten kameralen IST-Daten mit dem Finanzwirtschaftlichen Quicktest gemäß VRV 2015 neu berechnet.

## Information

Das KDZ – Zentrum für Verwaltungsforschung ist Kompetenzzentrum und Wissensplattform für

- Public Management & Consulting
- Europäische Governance & Städtepolitik
- Finanzwirtschaft
- Weiterbildung

Das KDZ - Zentrum für Verwaltungsforschung bietet als gemeinnütziger Verein mit Sitz in Wien seit 1969 Expertise im Bereich der öffentlichen Verwaltung maßgeschneiderte Konzepte und Umsetzungen von individuellen Projekten. Es werden der Kontakt und die Zusammenarbeit mit internationalen Institutionen besonders gepflegt.


Weiterführender Link: » [www.kdz.eu](http://www.kdz.eu)

Den Anleitungsfaden zum KDZ-Quicktest finden Sie auf unserer Homepage » [www.gemeindemagazin.at](http://www.gemeindemagazin.at).
























# BONITÄTSRANKING 2022

Rang	Gemeinde, Bundesland	Einwohner- größenklasse	Bonitäts- wert*	Tendenz			Vorjahresvergl.			
				2018	2019	2020	Rang 2021	+/-		
1	 Sattledt, OÖ	2.501 – 5.000	<b>1,05</b>	1,1	1,02	1,02	1	-	-	✓
2	 Elsbethen, Sbg.	5.001 – 10.000	<b>1,06</b>	1,07	1,05	1,05	50	+48	↑	✓
3	 Markgrafneusiedl, NÖ	501 – 1.000	<b>1,09</b>	1,10	1,10	1,07	87	+84	↑	✓
4	 Redlham, OÖ	1.001 – 2.500	<b>1,10</b>	1,12	1,07	1,12	8	+4	↑	✓
5	 Geinberg, OÖ	1.001 – 2.500	<b>1,10</b>	1,07	1,05	1,19	3	-2	↓	✓
6	 Elixhausen, Sbg.	2.501 – 5.000	<b>1,11</b>	1,07	1,24	1,02	45	+39	↑	
7	 Hallwang, Sbg.	2.501 – 5.000	<b>1,11</b>	1,15	1,07	1,12	51	+44	↑	✓
8	 Pfaffing, OÖ	1.001 – 2.500	<b>1,12</b>	1,12	1,12	1,12	2	-6	↓	✓
9	 Hartl, Stmk.	1.001 – 2.500	<b>1,13</b>	1,12	1,15	1,12	10	+1	↑	✓
10	 Premstätten, Stmk.	5.001 – 10.000	<b>1,13</b>	1,05	1,15	1,19	14	+4	↑	✓
11	 Raaba-Grambach, Stmk.	2.501 – 5.000	<b>1,14</b>	1,24	1,07	1,10	13	+2	↑	✓
12	 Forstau, Sbg.	501 – 1.000	<b>1,15</b>	1,24	1,12	1,10	172	+160	↑	
13	 Untertauern, Sbg.	bis 500	<b>1,18</b>	1,34	1,10	1,10	24	+11	↑	✓
14	 Fusch an der Großglocknerstraße, Sbg.	501 – 1.000	<b>1,18</b>	1,12	1,19	1,24	124	+110	↑	
15	 Nußdorf am Attersee, OÖ	1.001 – 2.500	<b>1,19</b>	1,34	1,17	1,05	115	+100	↑	✓
16	 Holzhausen, OÖ	1.001 – 2.500	<b>1,19</b>	1,39	1,12	1,07	71	+55	↑	
17	 Thannhausen, Stmk.	1.001 – 2.500	<b>1,19</b>	1,19	1,24	1,15	23	+6	↑	✓
18	 Großgöttfritz, NÖ	1.001 – 2.500	<b>1,21</b>	1,17	1,07	1,39	4	-14	↓	
19	 Alpbach, T	2.501 – 5.000	<b>1,22</b>	1,10	1,29	1,27	16	-3	↓	✓
20	 Fügen, T	2.501 – 5.000	<b>1,23</b>	1,24	1,27	1,19	68	+48	↑	✓
21	 Kleinarl, Sbg.	501 – 1.000	<b>1,23</b>	1,19	1,29	1,22	54	+33	↑	✓
22	 Matzendorf-Hölles, NÖ	1.001 – 2.500	<b>1,23</b>	1,10	1,27	1,32	7	-15	↓	
23	 Aurach bei Kitzbühel, T	1.001 – 2.500	<b>1,24</b>	1,17	1,46	1,10	41	+18	↑	
24	 Wald im Pinzgau, Sbg.	1.001 – 2.500	<b>1,26</b>	1,46	1,29	1,02	73	+49	↑	✓
25	 Atzenbrugg, NÖ	2.501 – 5.000	<b>1,27</b>	1,29	1,34	1,19	182	+157	↑	✓
26	 Feldkirchen bei Graz, Stmk.	5.001 – 10.000	<b>1,27</b>	1,17	1,12	1,51	25	-1	↓	✓
27	 Langkampfen, T	2.501 – 5.000	<b>1,28</b>	1,61	1,12	1,10	59	+32	↑	✓
28	 Peggau, Stmk.	1.001 – 2.500	<b>1,28</b>	1,07	1,61	1,17	79	+51	↑	✓
29	 Gschwandt, OÖ	2.501 – 5.000	<b>1,28</b>	1,22	1,32	1,29	160	+131	↑	✓
30	 Tweng, Sbg.	bis 500	<b>1,28</b>	1,27	1,22	1,34	21	-9	↓	
31	 Münchendorf, NÖ	2.501 – 5.000	<b>1,28</b>	1,27	1,17	1,39	101	+70	↑	✓



\* Das Ranking ergibt sich zunächst aus dem durchschnittlichen Bonitätswert der Jahre 2018 bis 2020. Bei gleichem Bonitätswert 2018 - 2020 wird anschließend nach dem Bonitätswert von 2020 gereiht. Stimmt auch dieser überein, werden in weiterer Folge die Bonitätswerte der Jahre 2018 und 2019 als Kriterien herangezogen. Eine ex-aequo Platzierung wird erst dann ausgewiesen, wenn sowohl der durchschnittliche Bonitätswert als auch die Bonitätswerte der letzten drei Jahre übereinstimmen.

 Gemeindedaten auf [www.offenerhaushalt.at](http://www.offenerhaushalt.at) freigeschaltet (Stand: 16.05.2022)

## BONITÄTSRANKING 2022

Rang	Gemeinde, Bundesland	Einwohner- größenklasse	Bonitäts- wert*	Tendenz			Vorjahresvergl.		
				2018	2019	2020	Rang 2021	+/-	
32	 Thiersee, T	2.501–5.000	<b>1,29</b>	1,27	1,39	1,22	75	+43	↑ ✓
33	 Weiden am See, Bgld.	1.001–2.500	<b>1,29</b>	1,10	1,39	1,39	43	+10	↑ ✓
34	 Frankenau-Unterpullendorf, Bgld.	1.001–2.500	<b>1,29</b>	1,19	1,17	1,51	28	-6	↓ ✓
35	 Edt bei Lambach, OÖ	1.001–2.500	<b>1,29</b>	1,15	1,15	1,56	27	-8	↓ ✓
36	 Schönkirchen-Reyersdorf, NÖ	1.001–2.500	<b>1,30</b>	1,12	1,46	1,32	105	+69	↑
37	 Teesdorf, NÖ	1.001–2.500	<b>1,30</b>	1,19	1,36	1,34	80	+43	↑
38	 Fuschl am See, Sbg.	1.001–2.500	<b>1,30</b>	1,22	1,32	1,36	33	-5	↓ ✓
39	 Schwoich, T	2.501–5.000	<b>1,32</b>	1,12	1,66	1,19	Neu	-	↑ ✓
40	 Allhaming, OÖ	1.001–2.500	<b>1,32</b>	1,32	1,24	1,39	145	+105	↑
41	 Reuthe, Vbg.	501–1.000	<b>1,33</b>	1,91	1,07	1,02	123	+82	↑ ✓
42	 Ardagger, NÖ	2.501–5.000	<b>1,33</b>	1,66	1,17	1,15	81	+39	↑ ✓
43	 Dienten am Hochkönig, Sbg.	501–1.000	<b>1,33</b>	1,17	1,66	1,15	179	+136	↑ ✓
44	 Wals-Siezenheim, Sbg.	10.001–20.000	<b>1,33</b>	1,19	1,66	1,15	107	+63	↑ ✓
45	 Bischofshofen, Sbg.	10.001–20.000	<b>1,33</b>	1,10	1,61	1,27	49	+4	↑ ✓
46	 Wolfern, OÖ	2.501–5.000	<b>1,33</b>	1,07	1,10	1,81	29	-17	↓ ✓
47	 Maishofen, Sbg.	2.501–5.000	<b>1,34</b>	1,44	1,22	1,36	36	-11	↓ ✓
48	 Mönchhof, Bgld.	1.001–2.500	<b>1,34</b>	1,24	1,36	1,41	Neu	-	↑
49	 Ebbs, T	5.001–10.000	<b>1,35</b>	1,44	1,36	1,24	91	+42	↑ ✓
50	 Lochen am See, OÖ	2.501–5.000	<b>1,36</b>	1,39	1,24	1,46	151	+101	↑
51	 Sieggraben, Bgld.	1.001–2.500	<b>1,36</b>	1,46	1,07	1,56	67	+16	↑ ✓
52	 Jaidhof, NÖ	1.001–2.500	<b>1,36</b>	1,24	1,19	1,66	26	-26	↓ ✓
53	 Rohrendorf bei Krems, NÖ	1.001–2.500	<b>1,37</b>	1,24	1,41	1,46	66	+13	↑ ✓

# BONITÄTSRANKING 2022

Rang	Gemeinde, Bundesland	Einwohner- größenklasse	Bonitäts- wert*	Tendenz			Vorjahresvergl.		
				2018	2019	2020	Rang 2021	+/-	
54	 Illmitz, Bgld.	1.001 – 2.500	1,38	1,19	1,29	1,66	127	+73	↑
55	 Lermoos, T	1.001 – 2.500	1,39	1,46	1,27	1,44	126	+71	↑
56	 Nußdorf ob der Traisen, NÖ	1.001 – 2.500	1,40	1,46	1,29	1,46	88	+32	↑ ✓
57	 Pilsbach, OÖ	501 – 1.000	1,40	1,32	1,41	1,46	Neu	–	↑ ✓
58	 Prinzersdorf, NÖ	1.001 – 2.500	1,41	1,22	1,66	1,36	162	+104	↑
59	 Hüttau, Sbg.	1.001 – 2.500	1,41	1,56	1,10	1,56	58	-1	↓
60	 Tannheim, T	1.001 – 2.500	1,42	1,56	1,27	1,44	108	+48	↑
61	 Plainfeld, Sbg.	1.001 – 2.500	1,42	1,39	1,07	1,81	193	+132	↑
62	 Sankt Martin im Innkreis, OÖ	1.001 – 2.500	1,43	1,19	1,10	2,01	17	-45	↓ ✓
63	 Seiersberg-Pirka, Stmk.	10.001 – 20.000	1,44	1,29	1,36	1,66	122	+59	↑
64	 Dorfgastein, Sbg.	1.001 – 2.500	1,44	1,15	1,32	1,86	22	-42	↓
65	 Sankt Lorenzen im Mürztal, Stmk.	2.501 – 5.000	1,45	1,71	1,12	1,51	99	+34	↑
66	 Filzmoos, Sbg.	1.001 – 2.500	1,45	1,07	1,41	1,86	32	-34	↓ ✓
67	 Grän, T	501 – 1.000	1,46	2,01	1,10	1,27	Neu	–	↑ ✓
68	 Niederndorf, T	2.501 – 5.000	1,48	1,76	1,66	1,02	184	+116	↑ ✓
69	 Seibersdorf, NÖ	1.001 – 2.500	1,48	1,61	1,66	1,17	141	+72	↑
70	 Großrußbach, NÖ	1.001 – 2.500	1,48	1,44	1,15	1,86	37	-33	↓ ✓
71	 Schwertberg, OÖ	5.001 – 10.000	1,49	1,76	1,24	1,46	232	+161	↑ ✓
72	 Zederhaus, Sbg.	1.001 – 2.500	1,49	1,34	1,51	1,61	83	+11	↑
73	 Lebring-Sankt Margarethen, Stmk.	1.001 – 2.500	1,49	1,15	1,61	1,71	121	+48	↑
74	 Velm-Götzendorf, NÖ	501 – 1.000	1,49	1,22	1,34	1,91	34	-40	↓ ✓
75	 Mariastein, T	bis 500	1,50	1,56	1,76	1,19	Neu	–	↑ ✓
76	 Kirchbichl, T	5.001 – 10.000	1,50	1,76	1,46	1,27	150	+74	↑ ✓
77	 Röthis, Vbg.	1.001 – 2.500	1,50	1,76	1,17	1,56	100	+23	↑ ✓
78	 Rosenberg-Mold, NÖ	501 – 1.000	1,50	1,39	1,41	1,71	Neu	–	↑ ✓
79	 Grafenschachen, Bgld.	1.001 – 2.500	1,50	1,46	1,12	1,91	114	+35	↑ ✓
80	 Fiss, T	1.001 – 2.500	1,51	1,96	1,24	1,34	Neu	–	↑
81	 Brunn am Gebirge, NÖ	10.001 – 20.000	1,51	1,46	1,22	1,86	72	-9	↓ ✓
82	 Herrnbaumgarten, NÖ	501 – 1.000	1,51	1,15	1,36	2,01	173	+91	↑ ✓
83	Reichersberg, OÖ	1.001 – 2.500	1,51	1,10	1,12	2,31	6	-77	↓ ✓
84	Sankt Veit in der Südsteiermark, Stmk.	2.501 – 5.000	1,52	1,39	1,27	1,91	Fusion	–	↑

# BONITÄTSRANKING 2022

Rang	Gemeinde, Bundesland	Einwohner- größenklasse	Bonitäts- wert*	Tendenz			Vorjahresvergl.		
				2018	2019	2020	Rang 2021	+/-	
85	 Gaaden, NÖ	1.001 – 2.500	1,52	1,19	1,12	2,26	31	-54	↓
86	 Hausleiten, NÖ	2.501 – 5.000	1,52	1,10	1,19	2,26	11	-75	↓ ✓
87	 Zöblen, T	bis 500	1,53	1,27	2,16	1,15	165	+78	↑ ✓
88	 Sitzenberg-Reidling, NÖ	1.001 – 2.500	1,53	1,61	1,27	1,71	Neu	–	↑ ✓
89	 Hartberg Umgebung, Stmk.	1.001 – 2.500	1,53	1,36	1,22	2,01	134	+45	↑
90	 Göttlesbrunn-Arbesthal, NÖ	1.001 – 2.500	1,53	1,19	1,05	2,36	20	-70	↓
91	 Scheffau am Wilden Kaiser, T	1.001 – 2.500	1,54	1,46	1,81	1,34	157	+66	↑ ✓
92	 Hernstein, NÖ	1.001 – 2.500	1,54	1,32	1,24	2,06	39	-53	↓ ✓
93	 Großwarasdorf, Bgld.	1.001 – 2.500	1,54	1,22	1,24	2,16	47	-46	↓
94	 Texingtal, NÖ	1.001 – 2.500	1,54	1,34	1,07	2,21	129	+35	↑ ✓
95	 Weißpriach, Sbg.	bis 500	1,55	1,46	1,91	1,27	Neu	–	↑
96	 Munderfing, OÖ	2.501 – 5.000	1,55	1,24	1,41	2,01	169	+73	↑ ✓
97	 Lorüns, Vbg.	bis 500	1,56	1,12	2,16	1,39	Neu	–	↑
98	 Wagrain, Sbg.	2.501 – 5.000	1,56	1,51	1,32	1,86	94	-4	↓ ✓
99	 Waidhofen an der Thaya-Land, NÖ	1.001 – 2.500	1,56	1,24	1,44	2,01	57	-42	↓ ✓
100	 Weikersdorf am Steinfelde, NÖ	1.001 – 2.500	1,56	1,39	1,19	2,11	144	+44	↑
101	 Dietach, OÖ	2.501 – 5.000	1,56	1,12	1,15	2,41	63	-38	↓ ✓
102	 Rauchwart, Bgld.	bis 500	1,57	2,01	1,24	1,46	Neu	–	↑
103	 Steinhaus, OÖ	1.001 – 2.500	1,57	1,24	1,10	2,36	113	+10	↑ ✓
104	 Sistrans, T	1.001 – 2.500	1,58	1,86	1,22	1,66	65	-39	↓ ✓
105	 Haag am Hausruck, OÖ	1.001 – 2.500	1,58	1,51	1,17	2,06	104	-1	↓ ✓
106	 Gerersdorf, NÖ	501 – 1.000	1,59	2,06	1,27	1,44	Neu	–	↑ ✓
107	 Sankt Margarethen im Burgenland, Bgld.	2.501 – 5.000	1,59	1,15	1,12	2,51	181	+74	↑ ✓
108	 Navis, T	1.001 – 2.500	1,60	1,66	1,71	1,44	163	+55	↑ ✓
109	 Helpfau-Uttendorf, OÖ	2.501 – 5.000	1,60	1,96	1,22	1,61	Neu	–	↑
110	 Esternberg, OÖ	2.501 – 5.000	1,60	1,39	1,34	2,06	119	+9	↑
111	 Schalchen, OÖ	2.501 – 5.000	1,60	1,27	1,46	2,06	138	+27	↑ ✓
112	 Gramatneusiedl, NÖ	2.501 – 5.000	1,60	1,07	1,66	2,06	92	-20	↓ ✓
113	 Puch bei Weiz, Stmk.	1.001 – 2.500	1,60	1,24	1,44	2,11	62	-51	↓ ✓
114	 Bergland, NÖ	1.001 – 2.500	1,60	1,15	1,39	2,26	35	-79	↓ ✓
115	 Krimml, Sbg.	501 – 1.000	1,61	1,86	1,12	1,86	112	-3	↓ ✓

# BONITÄTSRANKING 2022


Rang	Gemeinde, Bundesland	Einwohner- größenklasse	Bonitäts- wert*	Tendenz			Vorjahresvergl.		
				2018	2019	2020	Rang 2021	+/-	
116	Kronstorf, OÖ	2.501 – 5.000	1,61	1,44	1,39	2,01	226	+110	↑ ✓
117	Haiming, T	2.501 – 5.000	1,62	1,61	1,96	1,29	Neu	–	↑ ✓
118	Hirschbach, NÖ	501 – 1.000	1,62	1,24	1,61	2,01	76	-42	↓ ✓
119	Albersdorf-Prebuch, Stmk.	1.001 – 2.500	1,62	1,24	1,56	2,06	128	+9	↑ ✓
120	Eggendorf im Traunkreis, OÖ	1.001 – 2.500	1,62	1,05	1,05	2,76	19	-101	↓ ✓
121	Schwarzach, Vbg.	2.501 – 5.000	1,63	2,31	1,24	1,34	197	+76	↑ ✓
122	Breitenwang, T	1.001 – 2.500	1,64	2,51	1,27	1,15	Neu	–	↑ ✓
123	Altaussee, Stmk.	1.001 – 2.500	1,64	1,61	2,06	1,24	Neu	–	↑ ✓
124	Gries am Brenner, T	1.001 – 2.500	1,64	1,44	1,41	2,06	132	+8	↑ ✓
125	Sankt Peter am Hart, OÖ	1.001 – 2.500	1,64	1,27	1,34	2,31	137	+12	↑ ✓
126	Auroldmünster, OÖ	2.501 – 5.000	1,64	1,17	1,29	2,46	18	-108	↓ ✓
127	Eberstalzell, OÖ	2.501 – 5.000	1,65	1,27	1,86	1,81	Neu	–	↑ ✓
128	Bockfließ, NÖ	1.001 – 2.500	1,65	1,81	1,29	1,86	Neu	–	↑ ✓
129	Flachau, Sbg.	2.501 – 5.000	1,65	1,51	1,34	2,11	152	+23	↑
130	Schiefling am Wörthersee, Ktn.	2.501 – 5.000	1,65	1,24	1,56	2,16	203	+73	↑ ✓
131	Sommerein, NÖ	1.001 – 2.500	1,66	1,17	2,56	1,24	224	+93	↑ ✓
132	Staatz, NÖ	1.001 – 2.500	1,66	1,66	1,51	1,81	Neu	–	↑
133	Klöch, Stmk.	1.001 – 2.500	1,66	1,51	1,41	2,06	Neu	–	↑ ✓
134	Lanzendorf, NÖ	1.001 – 2.500	1,66	1,17	1,76	2,06	146	+12	↑
135	Ernstbrunn, NÖ	2.501 – 5.000	1,66	1,22	1,46	2,31	56	-79	↓ ✓
136	Hofkirchen im Traunkreis, OÖ	1.001 – 2.500	1,66	1,46	1,07	2,46	235	+99	↑ ✓
137	Gampern, OÖ	2.501 – 5.000	1,66	1,10	1,07	2,81	15	-122	↓ ✓
138	Stallehr, Vbg.	bis 500	1,67	1,27	2,31	1,44	231	+93	↑
139	Itter, T	1.001 – 2.500	1,67	1,34	1,71	1,96	120	-19	↓
140	Wolfsbach, NÖ	1.001 – 2.500	1,67	1,24	1,76	2,01	139	-1	↓ ✓
141	Pfaffstätt, OÖ	1.001 – 2.500	1,67	1,71	1,15	2,16	77	-64	↓ ✓
142	Schattendorf, Bgld.	1.001 – 2.500	1,67	1,56	1,29	2,16	Neu	–	↑ ✓
143	Großdietmanns, NÖ	1.001 – 2.500	1,67	1,29	1,56	2,16	70	-73	↓ ✓
144	Inzersdorf-Getzersdorf, NÖ	1.001 – 2.500	1,67	1,39	1,22	2,41	74	-70	↓ ✓
145	Jois, Bgld.	1.001 – 2.500	1,67	1,32	1,27	2,41	125	-20	↓
146	Hausmannstätten, Stmk.	2.501 – 5.000	1,68	1,27	2,16	1,61	Neu	–	↑ ✓
147	Fußach, Vbg.	2.501 – 5.000	1,68	1,46	1,86	1,71	171	+24	↑
148	Trautmannsdorf an der Leitha, NÖ	2.501 – 5.000	1,68	1,32	1,46	2,26	90	-58	↓
149	Sankt Florian am Inn, OÖ	2.501 – 5.000	1,69	1,86	1,39	1,81	248	+99	↑ ✓
150	Bramberg am Wildkogel, Sbg.	2.501 – 5.000	1,69	1,56	1,56	1,96	221	+71	↑

# BONITÄTSRANKING 2022

Rang	Gemeinde, Bundesland	Einwohner- größenklasse	Bonitäts- wert*	Tendenz			Vorjahresvergl.		
				2018	2019	2020	Rang 2021	+/-	
151	 Stinatz, Bgld.	1.001 – 2.500	1,69	1,29	1,66	2,11	69	-82	↓ ✓
152	 Uderns, T	1.001 – 2.500	1,70	1,76	2,06	1,27	Neu	–	↑ ✓
153	 Heiterwang, T	501 – 1.000	1,70	1,44	2,31	1,36	222	+69	↑ ✓
154	 Schäßfern, Stmk.	1.001 – 2.500	1,71	2,01	1,61	1,51	Neu	–	↑ ✓
155	 Waidring, T	1.001 – 2.500	1,71	1,41	2,21	1,51	Neu	–	↑ ✓
156	 Schörfling am Attersee, OÖ	2.501 – 5.000	1,71	1,91	1,56	1,66	Neu	–	↑ ✓
157	 Mannsdorf an der Donau, NÖ	bis 500	1,71	2,01	1,36	1,76	216	+59	↑ ✓
158	 Lannach, Stmk.	2.501 – 5.000	1,71	1,17	2,11	1,86	84	-74	↓ ✓
159	 Reith bei Kitzbühel, T	1.001 – 2.500	1,71	1,10	1,71	2,31	Neu	–	↑ ✓
160	 Mayrhof, OÖ	bis 500	1,71	1,32	1,44	2,36	Neu	–	↑ ✓
161	 Sankt Johann in Tirol, T	5.001 – 10.000	1,71	1,46	1,17	2,51	133	-28	↓ ✓
162	 Wienerwald, NÖ	2.501 – 5.000	1,72	1,27	2,61	1,29	174	+12	↑ ✓
163	 Edelsbach bei Feldbach, Stmk.	1.001 – 2.500	1,72	1,19	2,51	1,46	215	+52	↑ ✓
164	 Weng im Innkreis, OÖ	1.001 – 2.500	1,72	2,11	1,44	1,61	Neu	–	↑ ✓
165	 Viktorsberg, Vbg.	bis 500	1,72	1,86	1,24	2,06	64	-101	↓ ✓
166	 Sankt Bernhard-Frauenhofen, NÖ	1.001 – 2.500	1,72	1,22	1,29	2,66	40	-126	↓
167	 Eggelsberg, OÖ	1.001 – 2.500	1,72	1,29	1,12	2,76	42	-125	↓ ✓
168	 Großmain, Sbg.	2.501 – 5.000	1,72	1,12	1,29	2,76	Neu	–	↑ ✓
169	 Gresten, NÖ	1.001 – 2.500	1,72	1,07	1,12	2,96	5	-164	↓
170	 Tarsdorf, OÖ	1.001 – 2.500	1,73	1,71	1,76	1,71	Neu	–	↑ ✓
171	 Schwendt, T	501 – 1.000	1,73	1,32	1,96	1,91	Neu	–	↑ ✓
172	 Ischgl, T	1.001 – 2.500	1,73	1,81	1,41	1,96	Neu	–	↑ ✓
173	 Wartmannstetten, NÖ	1.001 – 2.500	1,73	1,22	1,41	2,56	61	-112	↓
174	 Gschnitz, T	bis 500	1,74	2,36	1,44	1,41	Neu	–	↑
175	 Göpfritz an der Wild, NÖ	1.001 – 2.500	1,74	1,81	1,76	1,66	Neu	–	↑
176	 Hallein, Sbg.	20.001 – 50.000	1,74	1,41	2,06	1,76	Neu	–	↑ ✓
177	 Hart im Zillertal, T	1.001 – 2.500	1,75	1,44	2,46	1,36	Neu	–	↑
178	 Lichtenau im Waldviertel, NÖ	1.001 – 2.500	1,75	2,06	1,81	1,39	Neu	–	↑ ✓
179	 Steegen, OÖ	1.001 – 2.500	1,75	1,12	2,26	1,86	199	+20	↑ ✓
180	 Bad Tatzmannsdorf, Bgld.	1.001 – 2.500	1,75	1,29	2,01	1,96	158	-22	↓
181	 Krottendorf-Gaisfeld, Stmk.	1.001 – 2.500	1,75	1,17	1,76	2,31	Neu	–	↑ ✓
182	 Katsdorf, OÖ	2.501 – 5.000	1,75	1,22	1,07	2,96	12	-170	↓ ✓
183	 Schattwald, T	bis 500	1,76	2,11	2,11	1,05	Neu	–	↑ ✓
184	 Berg im Attergau, OÖ	1.001 – 2.500	1,76	1,27	2,81	1,19	Neu	–	↑ ✓
185	 Bizau, Vbg.	1.001 – 2.500	1,76	1,81	1,76	1,71	242	+57	↑



















## BONITÄTSRANKING 2022

Rang	Gemeinde, Bundesland	Einwohner- größenklasse	Bonitäts- wert*	Tendenz			Vorjahresvergl.		
				2018	2019	2020	Rang 2021	+/-	
186	 Maria-Anzbach, NÖ	2.501 – 5.000	1,76	1,17	1,96	2,16	Neu	-	↑ ✓
187	 Asten, OÖ	5.001 – 10.000	1,76	1,41	1,61	2,26	227	+40	↑ ✓
188	 Bürmoos, Sbg.	2.501 – 5.000	1,77	1,24	2,06	2,01	Neu	-	↑ ✓
189	 Gerlos, T	501 – 1.000	1,77	1,15	1,41	2,76	53	-136	↓
190	 Ried im Oberinntal, T	1.001 – 2.500	1,77	1,24	1,17	2,91	30	-160	↓ ✓
191	 Gallneukirchen, OÖ	5.001 – 10.000	1,78	1,51	2,16	1,66	Neu	-	↑ ✓
192	 Großarl, Sbg.	2.501 – 5.000	1,78	1,81	1,76	1,76	178	-14	↓ ✓
193	 Thalheim bei Wels, OÖ	5.001 – 10.000	1,78	1,81	1,71	1,81	250	+57	↑ ✓
194	 Lengau, OÖ	2.501 – 5.000	1,78	1,66	1,61	2,06	Neu	-	↑ ✓
195	 Weißkirchen an der Traun, OÖ	2.501 – 5.000	1,78	1,61	1,56	2,16	Neu	-	↑ ✓
196	 Hart bei Graz, Stmk.	5.001 – 10.000	1,78	1,32	1,71	2,31	Neu	-	↑ ✓
197	 Wiesen, Bgld.	2.501 – 5.000	1,78	1,02	1,71	2,61	97	-100	↓
198	 Thalgau, Sbg.	5.001 – 10.000	1,79	1,41	2,01	1,96	Neu	-	↑ ✓
199	 Petzenkirchen, NÖ	1.001 – 2.500	1,79	1,51	1,86	2,01	198	-1	↓
200	 Scharndorf, NÖ	1.001 – 2.500	1,79	1,19	2,16	2,01	Neu	-	↑ ✓

# BONITÄTSRANKING 2022

Rang	Gemeinde, Bundesland	Einwohner- größenklasse	Bonitäts- wert*	Tendenz			Vorjahresvergl.		
				2018	2019	2020	Rang 2021	+/-	
200	 Hohe Wand, NÖ	1.001 – 2.500	1,79	1,19	2,06	2,11	180	-20	↓ ✓
202	 Weichselbaum, Bgld.	501 – 1.000	1,79	1,61	1,46	2,31	149	-53	↓
203	 Jochberg, T	1.001 – 2.500	1,80	2,86	1,51	1,02	Neu	–	↑
204	 Wilhering, OÖ	5.001 – 10.000	1,80	1,91	1,39	2,11	Neu	–	↑
205	 Kainbach bei Graz, Stmk.	2.501 – 5.000	1,80	1,61	1,32	2,46	Neu	–	↑
206	 Wundschuh, Stmk.	1.001 – 2.500	1,80	1,39	1,46	2,56	48	-158	↓
207	 Untersiebenbrunn, NÖ	1.001 – 2.500	1,80	1,36	1,22	2,81	60	-147	↓ ✓
208	 Sankt Florian, OÖ	5.001 – 10.000	1,80	1,10	1,15	3,16	9	-199	↓ ✓
209	 Weintzen, Stmk.	2.501 – 5.000	1,81	2,36	1,51	1,56	Neu	–	↑ ✓
210	 Sankt Johann im Pongau, Sbg.	10.001 – 20.000	1,81	2,01	1,81	1,61	Neu	–	↑ ✓
211	 Enzersfeld im Weinviertel, NÖ	1.001 – 2.500	1,81	1,76	1,41	2,26	176	-35	↓ ✓
212	 Mörschwang, OÖ	bis 500	1,81	1,12	2,06	2,26	Neu	–	↑ ✓
213	 Laxenburg, NÖ	2.501 – 5.000	1,81	1,56	1,56	2,31	Neu	–	↑
214	 Stoob, Bgld.	1.001 – 2.500	1,82	2,16	1,15	2,16	200	-14	↓ ✓
215	 Sankt Kanzian am Klopeiner See, Ktn.	2.501 – 5.000	1,83	1,96	1,61	1,91	214	-1	↓
216	 Kallham, OÖ	2.501 – 5.000	1,83	1,41	1,91	2,16	Neu	–	↑ ✓
217	 Kaprun, Sbg.	2.501 – 5.000	1,83	1,51	1,71	2,26	Neu	–	↑ ✓
218	 Köstendorf, Sbg.	2.501 – 5.000	1,84	2,26	1,81	1,44	Neu	–	↑ ✓
219	 Kals am Großglockner, T	1.001 – 2.500	1,84	1,76	2,06	1,71	Neu	–	↑
220	 Mehrnbach, OÖ	1.001 – 2.500	1,84	2,06	1,71	1,76	Neu	–	↑ ✓
221	 Böheimkirchen, NÖ	5.001 – 10.000	1,84	2,16	1,44	1,91	Neu	–	↑ ✓
222	 Eugendorf, Sbg.	5.001 – 10.000	1,84	1,91	1,71	1,91	Neu	–	↑ ✓
223	 Rohr im Kremstal, OÖ	1.001 – 2.500	1,84	1,36	2,06	2,11	229	+6	↑ ✓
224	 Matzen-Raggendorf, NÖ	2.501 – 5.000	1,84	1,51	1,86	2,16	236	+12	↑
225	 Neidling, NÖ	1.001 – 2.500	1,84	1,34	2,01	2,16	Neu	–	↑
226	 See, T	1.001 – 2.500	1,84	1,96	1,36	2,21	Neu	–	↑
227	 Weinburg, NÖ	1.001 – 2.500	1,84	1,41	1,36	2,76	Neu	–	↑ ✓
228	 Pfaffenhofen, T	1.001 – 2.500	1,84	1,15	1,51	2,86	Neu	–	↑
229	 Nauders, T	1.001 – 2.500	1,85	2,46	1,19	1,91	Neu	–	↑ ✓
230	 Riedlingsdorf, Bgld.	1.001 – 2.500	1,86	2,06	1,96	1,56	Neu	–	↑ ✓
231	 Eben am Achensee, T	2.501 – 5.000	1,86	1,32	2,51	1,76	Neu	–	↑ ✓
232	 Aschach an der Steyr, OÖ	1.001 – 2.500	1,86	2,31	1,46	1,81	143	-89	↓ ✓
233	 Stubenberg, Stmk.	1.001 – 2.500	1,86	2,26	1,32	2,01	202	-31	↓ ✓
234	 Sankt Veit an der Gölsen, NÖ	2.501 – 5.000	1,86	1,27	2,21	2,11	207	-27	↓
235	 Straßwalchen, Sbg.	5.001 – 10.000	1,86	1,86	1,56	2,16	Neu	–	↑ ✓

Rang	Gemeinde, Bundesland	Einwohner- größenklasse	Bonitäts- wert*	Tendenz			Vorjahresvergl.		
				2018	2019	2020	Rang 2021	+/-	
236	 Neukirchen an der Enknach, OÖ	1.001–2.500	<b>1,86</b>	1,22	2,21	2,16	191	-45	↓ ✓
236	 Ennsdorf, NÖ	2.501–5.000	<b>1,86</b>	1,22	1,66	2,71	103	-133	↓ ✓
238	 Perg, OÖ	5.001–10.000	<b>1,87</b>	1,71	2,56	1,34	Neu	–	↑ ✓
239	 Weißkirchen in Steiermark, Stmk.	2.501–5.000	<b>1,88</b>	2,06	1,71	1,86	Neu	–	↑ ✓
240	 Kundl, T	2.501–5.000	<b>1,88</b>	1,27	2,36	2,01	192	-48	↓ ✓
241	 Bad Waltersdorf, Stmk.	2.501–5.000	<b>1,88</b>	1,27	2,26	2,11	230	-11	↓ ✓
242	 Redleiten, OÖ	501–1.000	<b>1,88</b>	1,91	1,51	2,21	Neu	–	↑ ✓
243	 Zell am Ziller, T	1.001–2.500	<b>1,88</b>	1,66	1,71	2,26	186	-57	↓ ✓
244	 Stronsdorf, NÖ	1.001–2.500	<b>1,88</b>	1,46	1,71	2,46	212	-32	↓ ✓
245	 Bad Wimsbach-Neydharting, OÖ	2.501–5.000	<b>1,88</b>	1,36	1,71	2,56	Neu	–	↑ ✓
246	 Königsdorf, Bgld.	501–1.000	<b>1,88</b>	1,51	1,22	2,91	95	-151	↓ ✓
247	 Ottnang am Hausruck, OÖ	2.501–5.000	<b>1,89</b>	2,06	2,11	1,51	Neu	–	↑ ✓
248	 Maria Neustift, OÖ	1.001–2.500	<b>1,89</b>	1,44	2,61	1,61	Neu	–	↑ ✓
249	 Innerschwand am Mondsee, OÖ	1.001–2.500	<b>1,89</b>	2,01	1,66	2,01	Neu	–	↑ ✓
250	 Kainach bei Voitsberg, Stmk.	1.001–2.500	<b>1,89</b>	2,16	1,44	2,06	228	-22	↓ ✓

## Gemeinde-Index – alle Top-250-Gemeinden und ihr Rang

Albersdorf-Prebuch, 119	Frankenau- Unterpullendorf, 34	Illmitz, 54	Mönchhof, 48
Allhaming, 40	Fügen, 20	Innerschwand am Mondsee, 249	Mörschwang, 212
Alpbach, 19	Fusch an der Großglocknerstraße, 14	Inzersdorf-Getzersdorf, 144	Münchendorf, 31
Altaussee, 123	Fuschl am See, 38	Ischgl, 172	Munderfing, 96
Ardagger, 42	Fußach, 147	Itter, 139	Nauders, 229
Aschach an der Steyr, 232	Gaaden, 85	Jaidhof, 52	Navis, 108
Asten, 187	Gallneukirchen, 191	Jochberg, 203	Neidling, 225
Atzenbrugg, 25	Gampern, 137	Jois, 145	Neukirchen an der Enknach, 236
Aurach bei Kitzbühel, 23	Geinberg, 5	Kainach bei Voitsberg, 250	Niederndorf, 68
Aurolzmünster, 126	Gerersdorf, 106	Kainbach bei Graz, 205	Nußdorf am Attersee, 15
Bad Tatzmannsdorf, 180	Gerlos, 189	Kallham, 216	Nußdorf ob der Traisen, 56
Bad Waltersdorf, 241	Göpfritz an der Wild, 175	Kals am Großglockner, 219	Ottngang am Hausruck, 247
Bad Wimsbach- Neydharting, 245	Göttlesbrunn- Arbesthal, 90	Kaprun, 217	Peggau, 28
Berg im Attergau, 184	Grafenschachen, 79	Katsdorf, 182	Perg, 238
Bergland, 114	Gramatneusiedl, 112	Kirchbichl, 76	Petzenkirchen, 199
Bischofshofen, 45	Grän, 67	Kleinarl, 21	Pfaffenhofen, 228
Bizau, 185	Gresten, 169	Klöch, 133	Pfaffing, 8
Bockfließ, 128	Gries am Brenner, 124	Königsdorf, 246	Pfaffstätt, 141
Böheimkirchen, 221	Großarl, 192	Köstendorf, 218	Pilsbach, 57
Bramberg am Wildkogel, 150	Großdietmanns, 143	Krimml, 115	Plainfeld, 61
Breitenwang, 122	Großgmain, 168	Kronstorf, 116	Premstätten, 10
Brunn am Gebirge, 81	Großgöttfritz, 18	Krottendorf-Gaisfeld, 181	Prinzersdorf, 58
Bürmoos, 188	Großrußbach, 70	Kundl, 240	Puch bei Weiz, 113
Dienten am Hochkönig, 43	Großwarasdorf, 93	Langkampfen, 27	Raaba-Grambach, 11
Dietach, 101	Gschnitz, 174	Lannach, 158	Rauchwart, 102
Dorfgastein, 64	Gschwandt, 29	Lanzendorf, 134	Redleiten, 242
Ebbs, 49	Haag am Hausruck, 105	Laxenburg, 213	Redlham, 4
Eben am Achensee, 231	Haiming, 117	Lebring- Sankt Margarethen, 73	Reichersberg, 83
Eberstalzell, 127	Hallein, 176	Lengau, 194	Reith bei Kitzbühel, 159
Edelsbach bei Feldbach, 163	Hallwang, 7	Lermoos, 55	Reuthe, 41
Edt bei Lambach, 35	Hart bei Graz, 196	Lichtenau im Waldviertel, 178	Ried im Oberinntal, 190
Eggelsberg, 167	Hart im Zillertal, 177	Lochen am See, 50	Riedlingsdorf, 230
Eggendorf im Traunkreis, 120	Hartberg Umgebung, 89	Lorüns, 97	Rohr im Kremstal, 223
Elixhausen, 6	Hartl, 9	Maishofen, 47	Rohrendorf bei Krems, 53
Elsbethen, 2	Hausleiten, 86	Mannsdorf an der Donau, 157	Rosenburg-Mold, 78
Ennsdorf, 236	Hausmannstätten, 146	Maria Neustift, 248	Röthis, 77
Enzersfeld	Heiterwang, 153	Maria-Anzbach, 186	Sankt Bernhard- Frauenhofen, 166
im Weinviertel, 211	Helpfau-Uttendorf, 109	Mariastein, 75	Sankt Florian am Inn, 149
Ernstbrunn, 135	Hernstein, 92	Markgrafneusiedl, 3	Sankt Florian, 208
Esternberg, 110	Herrnbaumgarten, 82	Matzendorf-Hölles, 22	Sankt Johann im Pongau, 210
Eugendorf, 222	Hirschbach, 118	Matzen-Raggendorf, 224	Sankt Johann in Tirol, 161
Feldkirchen bei Graz, 26	Hofkirchen im Traunkreis, 136	Mayrhof, 160	Sankt Kanzian am Klopeiner See, 215
Filzmoos, 66	Hohe Wand, 200	Mehrnbach, 220	
Fiss, 80	Holzhausen, 16		
Flachau, 129	Hüttau, 59		
Forstau, 12			

Sankt Lorenzen im Mürztal, 65	Schwoich, 39	Thalgau, 198	Weichselbaum, 202
Sankt Margarethen im Burgenland, 107	See, 226	Thalheim bei Wels, 193	Weiden am See, 33
Sankt Martin im Innkreis, 62	Seibersdorf, 69	Thannhausen, 17	Weikersdorf am Steinfelde, 100
Sankt Peter am Hart, 125	Seiersberg-Pirka, 63	Thiersee, 32	Weinburg, 227
Sankt Veit an der Gölßen, 234	Sieggraben, 51	Trautmannsdorf an der Leitha, 148	Weinitzen, 209
Sankt Veit in der Südsteiermark, 84	Sistrans, 104	Tweng, 30	Weißkirchen an der Traun, 195
Sattledt, 1	Sitzenberg-Reidling, 88	Uderns, 152	Weißkirchen in Steiermark, 239
Schäffern, 154	Sommerein, 131	Untersiebenbrunn, 207	Weißpriach, 95
Schalchen, 111	Staatz, 132	Untertauern, 13	Weng im Innkreis, 164
Scharndorf, 200	Stallehr, 138	Velm-Götzendorf, 74	Wienerwald, 162
Schattendorf, 142	Steegen, 179	Viktorsberg, 165	Wiesen, 197
Schattwald, 183	Steinhaus, 103	Wagrain, 98	Wilhering, 204
Scheffau am Wilden Kaiser, 91	Stinatz, 151	Waidhofen an der Thaya-Land, 99	Wolfersbach, 140
Schiefling am Wörthersee, 130	Stoob, 214	Waidring, 155	Wundschuh, 206
Schönkirchen-Reyersdorf, 36	Straßwalchen, 235	Wald im Pinzgau, 24	Zederhaus, 72
Schörfling am Attersee, 156	Stronsdorf, 244	Wals-Siezenheim, 44	Zell am Ziller, 243
Schwarzach, 121	Stubenberg, 233	Wartmannstetten, 173	Zöblen, 87
Schwendt, 171	Tannheim, 60		
Schwertberg, 71	Tarsdorf, 170		
	Teesdorf, 37		
	Texingtal, 94		