

# Österreichs Top-250-

Um die aktuelle finanzielle Lage der Kommunen besser einschätzen zu können, lässt *public* alljährlich von den Experten des KDZ – Zentrum für Verwaltungsforschung die Bonität aller österreichischen Gemeinden bewerten. Wie die diesjährige Analyse zeigt, setzt sich der generelle Trend auch 2017 fort. In Salzburg und im Burgenland finden sich die meisten Top-Gemeinden, Kärntner Gemeinden müssen hingegen weiterkämpfen. Von Agnes Kern

## Bonitäts-Ranking

Die Gemeinden mit den höchsten Bonitätswerten kommen auch im diesjährigen *public* Top-250-Ranking aus dem Land Salzburg und dem Burgenland – so die aktuelle Analyse des KDZ. Besonders gut geht es den Salzburger Kommunen, wo 22 Prozent aller Gemeinden Bestnoten erzielen konnten und nur acht Prozent im untersten Wertungsbereich liegen. Diese guten Werte verdanken die Salzburger ihrer hohen Finanzkraft. Aufgrund der Wirtschaftskraft ist das Steueraufkommen hoch. Daraus resultieren auch hohe Ertragsanteile. Zusätzlich sind aufgrund landesinterner Reformen die Transfers der Gemeinden an das Land in den letzten Jahren geringer angestiegen. Des Weiteren hat das Bevölke-

rungswachstum zu den steigenden Einnahmen nicht unwesentlich beigetragen. Im Burgenland schafften es 16 Prozent der Gemeinden ins oberste Zehntel. Dort liegen nur sieben Prozent im untersten Bereich des Rankings – und das obwohl die Finanzkraft der burgenländischen Gemeinden im Österreichvergleich eher gering ist. Ausschlaggebend für die gute Platzierung waren die sehr geringen laufenden Transferzahlungen an das Land. So müssen die Gemeinden im Burgenland beispielsweise für die Krankenanstalten nur zehn Prozent des Betriebsabgangs tragen. Zusätzlich sind die Burgenländer recht sparsam – die Kommunen weisen geringe Personal- und Sachausgaben auf.

ist, leisten die Gemeinden dort die höchsten Transferzahlungen an das Land. Die kleinteilige Gemeindestruktur führt außerdem zu hohen ordentlichen Ausgaben je Einwohner, insbesondere bei den kleinsten Gemeinden mit unter 1.000 Einwohnern. Ein Ergebnis, das sich auch in der Analyse nach Größenklassen ablesen lässt.

In den übrigen Bundesländern zeigen sich unterschiedliche Trends. In Niederösterreich und Tirol sind die Gemeinden mehrheitlich in der oberen Hälfte des Rankings angesiedelt. In Vorarlberg weisen die Gemeinden ein tendenziell schlechteres Bild aus – ein Großteil der Gemeinden befindet sich im unteren Bereich.

### Die Siegeregemeinden

*public* und das KDZ gratulieren den ersten drei Top-250-Gewinner-Gemeinden



**Reichersberg**  
Oberösterreich



**Filzmoos**  
Salzburg



**Eggelsberg**  
Oberösterreich

mit je einem Gutschein für ein KDZ-Seminar im Wert von 100 Euro.

(Die Gutscheine werden direkt vom KDZ an die Gemeinden versandt und sind ein Jahr lang gültig. Eine Barablöse ist nicht möglich.)

**public**



Die geringsten Bonitätswerte insgesamt verzeichnen die Gemeinden in Kärnten, der Steiermark und in Oberösterreich. Am schlechtesten geht es dabei den Gemeinden in Kärnten. Dort liegt keine einzige Kommune im obersten Bereich (1. Dezil), aber 54 Prozent im schlechtesten Fünftel. Die Gründe dafür sind vielfältig. Zum einen liegen sie in der geringen Finanzkraft, zum anderen in den vergleichsweise sehr hohen Transferzahlungen an das Land. Verstärkt wird die Lage durch die schrumpfende Bevölkerung. In der Steiermark und in Oberösterreich ist das Bild sehr ähnlich. In beiden Bundesländern liegen nur sechs Prozent der Gemeinden im obersten Bereich, wobei in der Steiermark mit 30 Prozent fast doppelt so viele Gemeinden im untersten Fünftel des Rankings zu finden sind wie in Oberösterreich (18 Prozent). Obwohl die Finanzkraft in Oberösterreich recht hoch

### Besonderheiten nach Gemeindegrößen

Insgesamt können Gemeinden mit 2.500 bis 5.000 Einwohnern die besten Bonitätswerte vorweisen. Am angespanntesten ist die finanzielle Lage hingegen bei den kleinsten Gemeinden. 18 Prozent aller Gemeinden mit bis zu 1.000 Einwohnern liegen im untersten Bereich des Rankings. Sie sind tendenziell finanzschwach, weisen aber aufgrund struktureller Probleme hohe Ausgaben je Einwohner auf. Auch große Städte mit über 10.000 Einwohnern haben es nicht leicht. Obwohl sie grundsätzlich finanzkraftstark sind, lie-

### Details zum Top-250-Ranking



Hintergrundinformationen finden Sie auch auf unserer Website [www.gemeindemagazin.at](http://www.gemeindemagazin.at).

# Gemeinden

## Bonitäts-Ranking

gen sie eher in der unteren Hälfte des Rankings. Diese Städte leisten hohe Transfers an die Länder ohne die Möglichkeit mitzugestalten. Darüberhinaus sind die Ausgaben für zentralörtliche Aufgaben hoch und werden im Finanzausgleich nur unzureichend abgegolten.


### Kennzahlen der Analyse

Die Analyse der Gemeindehaushalte basiert auf der Berechnung von Kennzahlen

im Rahmen des schon seit vielen Jahren vom KDZ verwendeten KDZ-Quicktests. Mit diesen Kennzahlen werden die Gemeindefinanzen anhand der vier Dimensionen Ertragskraft, Eigenfinanzierungskraft, Verschuldung und finanzielle Leistungsfähigkeit analysiert. Zu den Kennzahlen zählen die öffentliche Sparquote, die Eigenfinanzierungsquote, die Verschuldungsdauer, die Schuldendienstquote und die Quote der freien Finanzspitze. ■

Rang	Gemeinde, Bundesland	Einwohner- größenklasse	Bonitäts- wert*	Tendenz			Vorjahresvergl.			
				2013	2014	2015	Rang 2016	+/-		
1	 Reichersberg, OÖ	1.001 – 2.500	<b>1,09</b>	1,07	1,07	1,12	1	0	-	
2	 Filzmoos, Sbg.	1.001 – 2.500	<b>1,1</b>	1,07	1,07	1,15	9	+7	↑	✓
3	 Eggelsberg, OÖ	1.001 – 2.500	<b>1,12</b>	1,15	1,15	1,07	10	+7	↑	✓
4	 St. Georgen am Ybbsfelde, NÖ	2.501 – 5.000	<b>1,15</b>	1,15	1,12	1,17	23	+19	↑	✓
5	 Grän, T	501 – 1.000	<b>1,15</b>	1,17	1,07	1,19	32	+27	↑	
6	 Andau, Bgld.	1.001 – 2.500	<b>1,15</b>	1,12	1,12	1,19	3	-3	↓	
7	 Sankt Johann im Pongau, Sbg.	10.001 – 20.000	<b>1,16</b>	1,22	1,07	1,19	6	-1	↓	✓
8	 Schönkirchen-Reyersdorf, NÖ	1.001 – 2.500	<b>1,16</b>	1,07	1,17	1,24	5	-3	↓	
9	 Langen bei Bregenz, Vbg.	1.001 – 2.500	<b>1,16</b>	1,19	1,02	1,27	2	-7	↓	
10	 St. Florian, OÖ	5.001 – 10.000	<b>1,17</b>	1,12	1,22	1,17	11	+1	↑	✓
11	 Dorfgastein, Sbg.	1.001 – 2.500	<b>1,18</b>	1,24	1,12	1,17	47	+36	↑	
12	 Sattledt, OÖ	2.501 – 5.000	<b>1,18</b>	1,1	1,27	1,17	108	+96	↑	✓
13	 Pfaffing, OÖ	1.001 – 2.500	<b>1,19</b>	1,34	1,17	1,05	59	+46	↑	✓
14	 Premstätten, Stmk.	5.001 – 10.000	<b>1,19</b>	1,07	1,46	1,05	27	+13	↑	
15	 Waidhofen an der Thaya-Land, NÖ	1.001 – 2.500	<b>1,19</b>	1,17	1,19	1,19	24	+9	↑	✓
16	 Gratwein-Straßengel, Stmk.	10.001 – 20.000	<b>1,2</b>	1,41	1,15	1,05	29	+13	↑	
17	 Edelsbach bei Feldbach, Stmk.	1.001 – 2.500	<b>1,2</b>	1,15	1,15	1,32	13	-4	↓	
18	 Eggendorf im Traunkreis, OÖ	501 – 1.000	<b>1,2</b>	1,07	1,19	1,34	18	0	-	✓
19	 Langkampfen, T	2.501 – 5.000	<b>1,21</b>	1,41	1,1	1,12	157	+138	↑	✓
20	 Ebbs, T	5.001 – 10.000	<b>1,21</b>	1,15	1,36	1,12	22	+2	↑	✓
21	 Weingraben, Bgld.	bis 500	<b>1,21</b>	1,24	1,24	1,15	12	-9	↓	
22	 Stinatz, Bgld.	1.001 – 2.500	<b>1,21</b>	1,17	1,24	1,22	231	+209	↑	✓
23	 Ardagger, NÖ	2.501 – 5.000	<b>1,23</b>	1,15	1,46	1,07	44	+21	↑	✓
24	 Unterkohlstätten, Bgld.	1.001 – 2.500	<b>1,23</b>	1,34	1,24	1,1	98	+74	↑	
25	 Neidling, NÖ	1.001 – 2.500	<b>1,23</b>	1,24	1,34	1,1	Neu	-	↑	
26	 Hausleiten, NÖ	2.501 – 5.000	<b>1,23</b>	1,34	1,24	1,12	62	+36	↑	✓
27	 Weikersdorf am Steinfelde, NÖ	1.001 – 2.500	<b>1,23</b>	1,19	1,34	1,17	21	-6	↓	
28	 Großgöttfritz, NÖ	1.001 – 2.500	<b>1,23</b>	1,12	1,15	1,44	8	-20	↓	
29	 Seitenstetten, NÖ	2.501 – 5.000	<b>1,24</b>	1,24	1,32	1,17	54	+25	↑	
30	 Herzogenburg, NÖ	5.001 – 10.000	<b>1,24</b>	1,29	1,22	1,22	25	-5	↓	
31	 Geinberg, OÖ	1.001 – 2.500	<b>1,24</b>	1,17	1,22	1,34	34	+3	↑	
32	 Atzenbrugg, NÖ	2.501 – 5.000	<b>1,25</b>	1,27	1,29	1,19	127	+95	↑	✓

\* DAS RANKING ERGIBT SICH ZUNÄCHST AUS DEM DURCHSCHNITTLICHEN BONITÄTSWERT DER JAHRE 2013 BIS 2015. BEI GLEICHEM BONITÄTSWERT 2013 - 2015 WIRD ANSCHLIESSEND NACH DEM BONITÄTSWERT VON 2015 GEREIHT. STIMMT AUCH DIESER ÜBEREIN, WERDEN IN WEITERER FOLGE DIE BONITÄTSWERTE DER JAHRE 2014 UND 2013 ALS KRITERIEN HERANGEZOGEN. EINE EX-AEQUO PLATZIERUNG WIRD ERST DANN AUSGEWIESEN, WENN SOWOHL DER DURCHSCHNITTLICHE BONITÄTSWERT ALS AUCH DIE BONITÄTSWERTE DER LETZTEN DREI JAHRE ÜBEREINSTIMMEN.

 GEMEINDEDATEN AUF [WWW.OFFENERHAUSHALT.AT](http://WWW.OFFENERHAUSHALT.AT) FREIGESCHALTEN (STAND: 04.05.2017)

Rang	Gemeinde, Bundesland	Einwohner- größenklasse	Bonitäts- wert*	Tendenz			Vorjahresvergl.			
				2013	2014	2015	Rang 2016	+/-		
33	 Wiesfleck, Bgld.	1.001 – 2.500	<b>1,25</b>	1,29	1,22	1,24	107	+74	↑	✓
34	 Edt bei Lambach, OÖ	1.001 – 2.500	<b>1,25</b>	1,27	1,22	1,27	89	+55	↑	
35	 Herrnbaumgarten, NÖ	501 – 1.000	<b>1,25</b>	1,07	1,39	1,29	50	+15	↑	✓
36	 Neudorf, Bgld.	501 – 1.000	<b>1,25</b>	1,29	1,1	1,36	7	-29	↓	
37	 Wagrain, Sbg.	2.501 – 5.000	<b>1,25</b>	1,15	1,24	1,36	97	+60	↑	✓
38	 Fiss, T	1.001 – 2.500	<b>1,25</b>	1,17	1,19	1,39	94	+56	↑	
39	 Elsbethen, Sbg.	5.001 – 10.000	<b>1,26</b>	1,46	1,24	1,07	64	+25	↑	✓
40	 Zederhaus, Sbg.	1.001 – 2.500	<b>1,26</b>	1,27	1,22	1,29	106	+66	↑	
41	 Droß, NÖ	501 – 1.000	<b>1,26</b>	1,27	1,17	1,34	33	-8	↓	
42	 Dietach, OÖ	2.501 – 5.000	<b>1,26</b>	1,19	1,15	1,44	51	+9	↑	✓
43	 Neustift an der Lafnitz, Bgld.	501 – 1.000	<b>1,26</b>	1,17	1,17	1,44	41	-2	↓	
44	 Haiming, T	2.501 – 5.000	<b>1,26</b>	1,15	1,19	1,44	40	-4	↓	
45	 Texingtal, NÖ	1.001 – 2.500	<b>1,27</b>	1,15	1,36	1,29	84	+39	↑	✓
46	 Hartl, Stmk.	1.001 – 2.500	<b>1,28</b>	1,17	1,61	1,07	79	+33	↑	
47	 Schwoich, T	1.001 – 2.500	<b>1,28</b>	1,41	1,34	1,1	215	+168	↑	✓
48	 Großarl, Sbg.	2.501 – 5.000	<b>1,28</b>	1,51	1,15	1,17	80	+32	↑	
49	 Oberalm, Sbg.	2.501 – 5.000	<b>1,28</b>	1,15	1,41	1,27	179	+130	↑	✓
50	 Fußach, Vbg.	2.501 – 5.000	<b>1,28</b>	1,24	1,24	1,34	20	-30	↓	
51	 Sankt Veit im Pongau, Sbg.	2.501 – 5.000	<b>1,29</b>	1,41	1,27	1,19	99	+48	↑	
52	 Großgmain, Sbg.	2.501 – 5.000	<b>1,3</b>	1,61	1,17	1,12	244	+192	↑	
53	 Weiden am See, Bgld.	1.001 – 2.500	<b>1,3</b>	1,51	1,19	1,19	60	+7	↑	
54	 Bischofstetten, NÖ	1.001 – 2.500	<b>1,3</b>	1,36	1,24	1,29	63	+9	↑	
55	 Kaunertal, T	501 – 1.000	<b>1,3</b>	1,29	1,22	1,39	61	+6	↑	
56	 St. Valentin, NÖ	5.001 – 10.000	<b>1,31</b>	1,36	1,32	1,24	91	+35	↑	
57	 Hochfilzen, T	1.001 – 2.500	<b>1,31</b>	1,29	1,36	1,27	Neu	-	↑	
58	 Langschlag, NÖ	1.001 – 2.500	<b>1,31</b>	1,19	1,46	1,27	147	+89	↑	✓
59	 Heiligenkreuz, NÖ	1.001 – 2.500	<b>1,31</b>	1,32	1,32	1,29	72	+13	↑	
60	 Großwarasdorf, Bgld.	1.001 – 2.500	<b>1,31</b>	1,29	1,34	1,29	45	-15	↓	
61	 Bischofshofen, Sbg.	10.001 – 20.000	<b>1,31</b>	1,39	1,22	1,32	36	-25	↓	
62	 Asten, OÖ	5.001 – 10.000	<b>1,31</b>	1,32	1,29	1,32	134	+72	↑	✓
63	 Grafenwörth, NÖ	2.501 – 5.000	<b>1,31</b>	1,34	1,19	1,39	133	+70	↑	
64	 St. Bernhard-Frauenhofen, NÖ	1.001 – 2.500	<b>1,32</b>	1,34	1,46	1,17	69	+5	↑	

Rang	Gemeinde, Bundesland	Einwohner- größenklasse	Bonitäts- wert*	Tendenz			Vorjahresvergl.			
				2013	2014	2015	Rang 2016	+/-		
65	 Bildein, Bgld.	bis 500	<b>1,32</b>	1,12	1,66	1,17	70	+5	↑	
66	 Illmitz, Bgld.	1.001 – 2.500	<b>1,32</b>	1,44	1,22	1,32	37	-29	↓	
67	 Engerwitzdorf, OÖ	5.001 – 10.000	<b>1,32</b>	1,36	1,27	1,32	110	+43	↑	✓
68	 Münster, T	2.501 – 5.000	<b>1,32</b>	1,24	1,32	1,39	150	+82	↑	
69	 Neukirchen an der Enknach, OÖ	1.001 – 2.500	<b>1,32</b>	1,41	1,15	1,41	126	+57	↑	✓
69	 Edelstal, Bgld.	501 – 1.000	<b>1,32</b>	1,41	1,15	1,41	29	-40	↓	
71	 Rechnitz, Bgld.	2.501 – 5.000	<b>1,33</b>	1,66	1,17	1,15	83	+12	↑	
72	 Tillmitsch, Stmk.	2.501 – 5.000	<b>1,33</b>	1,41	1,27	1,32	90	+18	↑	
73	 Gresten, NÖ	1.001 – 2.500	<b>1,33</b>	1,17	1,05	1,76	4	-69	↓	
74	 Wals-Siezenheim, Sbg.	10.001 – 20.000	<b>1,34</b>	1,51	1,32	1,19	161	+87	↑	✓
75	 Erl, T	1.001 – 2.500	<b>1,34</b>	1,39	1,44	1,19	120	+45	↑	✓
76	 Pfaffstätt, OÖ	1.001 – 2.500	<b>1,34</b>	1,24	1,39	1,39	66	-10	↓	✓
77	 Sankt Margarethen im Burgenland, Bgld.	2.501 – 5.000	<b>1,35</b>	1,56	1,19	1,29	49	-28	↓	
78	 Göttlesbrunn-Arbesthal, NÖ	1.001 – 2.500	<b>1,35</b>	1,22	1,41	1,41	85	+7	↑	
79	 Henndorf am Wallersee, Sbg.	2.501 – 5.000	<b>1,35</b>	1,17	1,46	1,41	68	-11	↓	✓
80	 Sankt Lorenzen im Mürztal, Stmk.	2.501 – 5.000	<b>1,35</b>	1,15	1,39	1,51	52	-28	↓	
81	 Gschwandt, OÖ	2.501 – 5.000	<b>1,35</b>	1,22	1,22	1,61	42	-39	↓	✓
82	 Ramsau, NÖ	501 – 1.000	<b>1,36</b>	1,51	1,39	1,17	178	+96	↑	
83	 Sankt Veit in der Südsteiermark, Stmk.	2.501 – 5.000	<b>1,36</b>	1,44	1,44	1,19	105	+22	↑	
84	 Maria-Anzbach, NÖ	2.501 – 5.000	<b>1,36</b>	1,41	1,46	1,22	103	+19	↑	✓
85	 Gaaden, NÖ	1.001 – 2.500	<b>1,36</b>	1,46	1,39	1,24	100	+15	↑	
86	 Stummerberg, T	501 – 1.000	<b>1,36</b>	1,66	1,1	1,32	71	-15	↓	
87	 Großrußbach, NÖ	1.001 – 2.500	<b>1,36</b>	1,36	1,41	1,32	67	-20	↓	
88	 Holzhausen, OÖ	501 – 1.000	<b>1,36</b>	1,61	1,05	1,41	87	-1	↓	
89	 Wildschönau, T	2.501 – 5.000	<b>1,36</b>	1,36	1,27	1,44	245	+156	↑	
90	 Jaidhof, NÖ	1.001 – 2.500	<b>1,36</b>	1,44	1,07	1,56	58	-32	↓	✓
91	 Niederndorf, T	2.501 – 5.000	<b>1,37</b>	1,86	1,12	1,12	119	+28	↑	✓
92	 Großriedenthal, NÖ	501 – 1.000	<b>1,37</b>	1,44	1,41	1,27	143	+51	↑	
93	 Ernstbrunn, NÖ	2.501 – 5.000	<b>1,37</b>	1,39	1,39	1,34	167	+74	↑	✓
94	 Matzendorf-Hölles, NÖ	1.001 – 2.500	<b>1,37</b>	1,24	1,32	1,56	17	-77	↓	
95	 Großhofen, NÖ	bis 500	<b>1,37</b>	1,07	1,12	1,91	Neu	-	↑	✓
96	 Feldkirchen bei Graz, Stmk.	5.001 – 10.000	<b>1,38</b>	1,46	1,39	1,29	73	-23	↓	
97	 Halbturn, Bgld.	1.001 – 2.500	<b>1,38</b>	1,44	1,32	1,39	77	-20	↓	
98	 Prellenkirchen, NÖ	1.001 – 2.500	<b>1,38</b>	1,44	1,15	1,56	142	+44	↑	


















Rang	Gemeinde, Bundesland	Einwohner- größenklasse	Bonitäts- wert*	Tendenz			Vorjahresvergl.		
				2013	2014	2015	Rang 2016	+/-	
99	 Fraham, OÖ	1.001 – 2.500	<b>1,38</b>	1,41	1,07	1,66	88	-11	↓
100	 Krimml, Sbg.	501 – 1.000	<b>1,39</b>	1,32	1,76	1,1	Neu	-	↑
101	 Badersdorf, Bgld.	bis 500	<b>1,39</b>	1,07	1,96	1,15	115	+14	↑ ✓
102	 Alpbach, T	2.501 – 5.000	<b>1,4</b>	1,61	1,44	1,15	137	+35	↑ ✓
103	 Burgauberg-Neudauberg, Bgld.	1.001 – 2.500	<b>1,4</b>	1,51	1,39	1,29	101	-2	↓
104	 Esternberg, OÖ	2.501 – 5.000	<b>1,4</b>	1,51	1,36	1,34	166	+62	↑
105	 Neuhofen im Innkreis, OÖ	1.001 – 2.500	<b>1,4</b>	1,12	1,56	1,51	78	-27	↓ ✓
106	 Hallwang, Sbg.	2.501 – 5.000	<b>1,41</b>	1,61	1,56	1,05	180	+74	↑ ✓
107	 Lanzkirchen, NÖ	2.501 – 5.000	<b>1,41</b>	1,46	1,61	1,15	148	+41	↑ ✓
108	 Retzbach, NÖ	1.001 – 2.500	<b>1,41</b>	1,22	1,86	1,15	141	+33	↑ ✓
109	 Tulfes, T	1.001 – 2.500	<b>1,41</b>	1,56	1,51	1,17	Neu	-	↑
110	 Adnet, Sbg.	2.501 – 5.000	<b>1,41</b>	1,56	1,34	1,34	93	-17	↓ ✓
111	 Bad Tatzmannsdorf, Bgld.	1.001 – 2.500	<b>1,41</b>	1,36	1,32	1,56	38	-73	↓
112	 Buch, Vbg.	501 – 1.000	<b>1,41</b>	1,05	1,41	1,76	130	+18	↑
113	 Mellau, Vbg.	1.001 – 2.500	<b>1,42</b>	1,86	1,19	1,22	Neu	-	↑
114	 Schwarzach, Vbg.	2.501 – 5.000	<b>1,42</b>	1,36	1,51	1,39	168	+54	↑
115	 Aurolzmünster, OÖ	2.501 – 5.000	<b>1,42</b>	1,24	1,56	1,46	56	-59	↓ ✓
116	 Langenegg, Vbg.	1.001 – 2.500	<b>1,42</b>	1,22	1,27	1,76	31	-85	↓
117	 Laab im Walde, NÖ	1.001 – 2.500	<b>1,43</b>	1,96	1,24	1,1	Neu	-	↑ ✓
118	 Hittisau, Vbg.	1.001 – 2.500	<b>1,43</b>	1,12	2,01	1,15	104	-14	↓
119	 Wiesen, Bgld.	2.501 – 5.000	<b>1,43</b>	1,39	1,71	1,19	132	+13	↑
120	 Katsdorf, OÖ	2.501 – 5.000	<b>1,43</b>	1,34	1,66	1,29	152	+32	↑ ✓
121	 Weinburg, NÖ	1.001 – 2.500	<b>1,43</b>	1,86	1,12	1,32	Neu	-	↑
122	 Fügen, T	2.501 – 5.000	<b>1,43</b>	1,17	1,22	1,91	15	-107	↓
123	 Mönchhof, Bgld.	1.001 – 2.500	<b>1,44</b>	1,27	1,24	1,81	19	-104	↓
124	 Gralla, Stmk.	1.001 – 2.500	<b>1,44</b>	1,22	1,24	1,86	26	-98	↓
125	 Thannhausen, Stmk.	1.001 – 2.500	<b>1,45</b>	1,51	1,51	1,32	170	+45	↑ ✓
126	 St. Margarethen an der Raab, Stmk.	2.501 – 5.000	<b>1,45</b>	1,39	1,66	1,32	131	+5	↑
127	 Forchtenstein, Bgld.	2.501 – 5.000	<b>1,45</b>	1,56	1,41	1,36	212	+85	↑
128	 Anthering, Sbg.	2.501 – 5.000	<b>1,45</b>	1,46	1,51	1,36	184	+56	↑ ✓
129	 Peggau, Stmk.	1.001 – 2.500	<b>1,45</b>	1,07	1,46	1,81	190	+61	↑
130	 Hohe Wand, NÖ	1.001 – 2.500	<b>1,46</b>	1,41	1,61	1,36	227	+97	↑
131	 Sankt Koloman, Sbg.	1.001 – 2.500	<b>1,46</b>	1,44	1,29	1,66	192	+61	↑
132	 St. Johann in Tirol, T	5.001 – 10.000	<b>1,46</b>	1,51	1,17	1,71	82	-50	↓ ✓

Rang	Gemeinde, Bundesland	Einwohner- größenklasse	Bonitäts- wert*	Tendenz			Vorjahresvergl.			
				2013	2014	2015	Rang 2016	+/-		
133	 Altleingbach, NÖ	2.501 – 5.000	<b>1,46</b>	1,39	1,29	1,71	Neu	-	↑	✓
134	 Koppl, Sbg.	2.501 – 5.000	<b>1,47</b>	1,91	1,34	1,17	200	+66	↑	✓
135	 Fuschl am See, Sbg.	1.001 – 2.500	<b>1,47</b>	1,96	1,22	1,22	149	+14	↑	✓
136	 Itter, T	1.001 – 2.500	<b>1,47</b>	1,66	1,51	1,24	196	+60	↑	
137	 Lermoos, T	1.001 – 2.500	<b>1,47</b>	1,46	1,66	1,29	Neu	-	↑	
138	 Hernstein, NÖ	1.001 – 2.500	<b>1,47</b>	1,34	1,71	1,36	109	-29	↓	✓
139	 Großweikersdorf, NÖ	2.501 – 5.000	<b>1,47</b>	1,56	1,39	1,46	162	+23	↑	✓
140	 Spannberg, NÖ	501 – 1.000	<b>1,48</b>	1,91	1,44	1,1	Neu	-	↑	
141	 Schattwald, T	bis 500	<b>1,48</b>	1,56	1,51	1,36	121	-20	↓	✓
142	 Haag am Hausruck, OÖ	1.001 – 2.500	<b>1,48</b>	1,61	1,27	1,56	Neu	-	↑	✓
143	 Allhaming, OÖ	1.001 – 2.500	<b>1,49</b>	1,29	2,06	1,12	Neu	-	↑	
144	 Schattendorf, Bgld.	1.001 – 2.500	<b>1,49</b>	2,01	1,29	1,17	129	-15	↓	
145	 Trausdorf an der Wulka, Bgld.	1.001 – 2.500	<b>1,49</b>	1,46	1,66	1,34	114	-31	↓	
146	 Fels am Wagram, NÖ	1.001 – 2.500	<b>1,49</b>	1,66	1,34	1,46	246	+100	↑	✓
147	 Muhr, Sbg.	501 – 1.000	<b>1,49</b>	1,34	1,46	1,66	102	-45	↓	
148	 Bad Häring, T	2.501 – 5.000	<b>1,5</b>	1,76	1,41	1,34	Neu	-	↑	✓
149	 Großdietmanns, NÖ	1.001 – 2.500	<b>1,5</b>	1,44	1,71	1,34	123	-26	↓	✓
150	 Lilienfeld, NÖ	2.501 – 5.000	<b>1,5</b>	1,81	1,32	1,36	188	+38	↑	✓
151	 Stumm, T	1.001 – 2.500	<b>1,5</b>	1,71	1,41	1,39	183	+32	↑	
152	 Amlach, T	bis 500	<b>1,5</b>	1,12	1,91	1,46	Neu	-	↑	
153	 Lichtenau im Waldviertel, NÖ	1.001 – 2.500	<b>1,5</b>	1,46	1,44	1,61	217	+64	↑	✓
154	 Sankt Marein im Mürztal, Stmk.	2.501 – 5.000	<b>1,51</b>	1,44	1,91	1,19	Neu	-	↑	
155	 Theresienfeld, NÖ	2.501 – 5.000	<b>1,51</b>	1,96	1,32	1,24	Neu	-	↑	✓
156	 Wildendürnbach, NÖ	1.001 – 2.500	<b>1,51</b>	1,39	1,81	1,34	140	-16	↓	
157	 Sölden, T	2.501 – 5.000	<b>1,51</b>	1,66	1,51	1,36	112	-45	↓	
158	 Scharndorf, NÖ	1.001 – 2.500	<b>1,51</b>	1,17	1,86	1,51	Neu	-	↑	✓
159	 Reith bei Kitzbühel, T	1.001 – 2.500	<b>1,51</b>	1,12	1,81	1,61	75	-84	↓	✓
160	 Steinhaus, OÖ	1.001 – 2.500	<b>1,51</b>	1,46	1,12	1,96	39	-121	↓	
161	 Ilztal, Stmk.	1.001 – 2.500	<b>1,52</b>	1,32	2,16	1,07	Neu	-	↑	
162	 Langenrohr, NÖ	1.001 – 2.500	<b>1,52</b>	1,19	2,06	1,29	172	+10	↑	✓
163	 Wieselburg, NÖ	2.501 – 5.000	<b>1,52</b>	1,71	1,44	1,41	235	+72	↑	
164	 Fügenberg, T	1.001 – 2.500	<b>1,52</b>	1,56	1,56	1,44	Neu	-	↑	
165	 Deutsch Jahrndorf, Bgld.	501 – 1.000	<b>1,53</b>	1,51	1,91	1,17	Neu	-	↑	
166	 Teesdorf, NÖ	1.001 – 2.500	<b>1,53</b>	2,06	1,24	1,29	Neu	-	↑	

Rang	Gemeinde, Bundesland	Einwohner- größenklasse	Bonitäts- wert*	Tendenz			Vorjahresvergl.			
				2013	2014	2015	Rang 2016	+/-		
167	 Grafenschlag, NÖ	501 - 1.000	<b>1,53</b>	1,61	1,46	1,51	Neu	-	↑	
168	 Markt Hartmannsdorf, Stmk.	2.501 - 5.000	<b>1,53</b>	1,32	1,36	1,91	65	-103	↓	✓
169	 Eben am Achensee, T	2.501 - 5.000	<b>1,54</b>	1,29	2,16	1,17	175	+6	↑	✓
170	 Maria Alm am Steinernen Meer, Sbg.	1.001 - 2.500	<b>1,54</b>	2,11	1,24	1,27	Neu	-	↑	
171	 Asperhofen, NÖ	1.001 - 2.500	<b>1,54</b>	1,61	1,66	1,34	Neu	-	↑	✓
172	 St. Peter am Hart, OÖ	1.001 - 2.500	<b>1,54</b>	2,01	1,1	1,51	Neu	-	↑	✓
173	 Prutz, T	1.001 - 2.500	<b>1,54</b>	1,44	1,66	1,51	204	+31	↑	✓
174	 Haunoldstein, NÖ	1.001 - 2.500	<b>1,54</b>	1,56	1,46	1,61	224	+50	↑	✓
175	 Arzl im Pitztal, T	2.501 - 5.000	<b>1,54</b>	1,19	1,66	1,76	86	-89	↓	
176	 Leogang, Sbg.	2.501 - 5.000	<b>1,55</b>	1,34	2,21	1,1	222	+46	↑	✓
177	 Rohrau, NÖ	1.001 - 2.500	<b>1,55</b>	2,21	1,29	1,15	177	0	-	
178	 Dorfstetten, NÖ	501 - 1.000	<b>1,55</b>	1,96	1,44	1,24	Neu	-	↑	✓
179	 Dunkelsteinerwald, NÖ	1.001 - 2.500	<b>1,55</b>	1,61	1,44	1,61	218	+39	↑	✓
180	 Meiningen, Vbg.	1.001 - 2.500	<b>1,55</b>	1,17	1,61	1,86	46	-134	↓	
181	 Bruck an der Großglocknerstraße, Sbg.	2.501 - 5.000	<b>1,55</b>	1,34	1,39	1,91	194	+13	↑	✓
182	 Eichgraben, NÖ	2.501 - 5.000	<b>1,55</b>	1,32	1,36	1,96	193	+11	↑	✓
183	 Untersiebenbrunn, NÖ	1.001 - 2.500	<b>1,55</b>	1,36	1,22	2,06	35	-148	↓	✓
184	 Lochen am See, OÖ	2.501 - 5.000	<b>1,56</b>	1,86	1,71	1,12	Neu	-	↑	
185	 Raaba-Grambach, Stmk.	2.501 - 5.000	<b>1,56</b>	1,71	1,86	1,12	Neu	-	↑	
186	 Klein-Neusiedl, NÖ	501 - 1.000	<b>1,56</b>	1,39	2,11	1,17	156	-30	↓	
187	 Wiesmath, NÖ	1.001 - 2.500	<b>1,56</b>	2,06	1,41	1,22	Neu	-	↑	✓
188	 Piesendorf, Sbg.	2.501 - 5.000	<b>1,56</b>	2,01	1,36	1,32	Neu	-	↑	
189	 Bad Schönau, NÖ	501 - 1.000	<b>1,56</b>	1,76	1,56	1,36	185	-4	↓	✓
190	 Oberschützen, Bgld.	1.001 - 2.500	<b>1,56</b>	1,36	1,56	1,76	122	-68	↓	✓
191	 Ischgl, T	1.001 - 2.500	<b>1,56</b>	1,61	1,15	1,91	48	-143	↓	
192	 Unterlamm, Stmk.	1.001 - 2.500	<b>1,56</b>	1,36	1,36	1,96	206	+14	↑	
193	 Umhausen, T	2.501 - 5.000	<b>1,56</b>	1,36	1,24	2,06	43	-150	↓	✓
194	 Hofkirchen an der Trattnach, OÖ	1.001 - 2.500	<b>1,57</b>	2,06	1,36	1,29	Neu	-	↑	✓
195	 Bergland, NÖ	1.001 - 2.500	<b>1,57</b>	1,32	2,11	1,29	249	+54	↑	
196	 Wilhering, OÖ	5.001 - 10.000	<b>1,57</b>	1,51	1,76	1,44	158	-38	↓	
197	 Aschach an der Steyr, OÖ	1.001 - 2.500	<b>1,57</b>	1,86	1,34	1,51	136	-61	↓	✓
198	 Sankt Martin an der Raab, Bgld.	1.001 - 2.500	<b>1,57</b>	1,81	1,34	1,56	181	-17	↓	✓
199	 Schönwies, T	1.001 - 2.500	<b>1,57</b>	1,19	1,51	2,01	Neu	-	↑	
200	 Riefensberg, Vbg.	1.001 - 2.500	<b>1,57</b>	1,12	1,22	2,36	14	-186	↓	



Rang	Gemeinde, Bundesland	Einwohner- größenklasse	Bonitäts- wert*	Tendenz			Vorjahresvergl.			
				2013	2014	2015	Rang 2016	+/-		
201	 Breitenwang, T	1.001 – 2.500	<b>1,58</b>	1,61	1,86	1,27	Neu	-	↑	✓
202	 Gerlos, T	501 – 1.000	<b>1,58</b>	1,29	2,11	1,34	197	-5	↓	
203	 Münchendorf, NÖ	2.501 – 5.000	<b>1,58</b>	2,06	1,17	1,51	Neu	-	↑	✓
204	 Sulz im Weinviertel, NÖ	1.001 – 2.500	<b>1,58</b>	1,39	1,34	2,01	92	-112	↓	
205	 Andelsbuch, Vbg.	1.001 – 2.500	<b>1,58</b>	1,39	1,24	2,11	Neu	-	↑	
206	 Ladendorf, NÖ	1.001 – 2.500	<b>1,59</b>	1,61	2,06	1,1	Neu	-	↑	✓
207	 Niedersill, Sbg.	2.501 – 5.000	<b>1,59</b>	1,81	1,51	1,44	Neu	-	↑	✓
208	 Neuberg im Burgenland, Bgld.	501 – 1.000	<b>1,6</b>	2,46	1,17	1,17	Neu	-	↑	✓
209	 Kapelln, NÖ	1.001 – 2.500	<b>1,6</b>	1,66	1,86	1,29	Neu	-	↑	✓
210	 Emmersdorf an der Donau, NÖ	1.001 – 2.500	<b>1,6</b>	1,17	2,26	1,36	Neu	-	↑	✓
211	 Hörsching, OÖ	5.001 – 10.000	<b>1,6</b>	2,01	1,27	1,51	Neu	-	↑	✓
212	 Groß-Schweinbarth, NÖ	1.001 – 2.500	<b>1,6</b>	1,32	1,71	1,76	144	-68	↓	
213	 Antau, Bgld.	501 – 1.000	<b>1,61</b>	2,16	1,46	1,22	202	-11	↓	✓
214	 Dienten am Hochkönig, Sbg.	501 – 1.000	<b>1,61</b>	1,81	1,66	1,36	Neu	-	↑	✓
215	 Naas, Stmk.	1.001 – 2.500	<b>1,61</b>	2,16	1,19	1,46	Neu	-	↑	
216	 Uttendorf, Sbg.	2.501 – 5.000	<b>1,61</b>	1,71	1,66	1,46	Neu	-	↑	
217	 Schalchen, OÖ	2.501 – 5.000	<b>1,61</b>	1,61	1,71	1,51	213	-4	↓	✓
218	 Lech, Vbg.	1.001 – 2.500	<b>1,61</b>	1,36	1,76	1,71	153	-65	↓	
219	 Weinitzen, Stmk.	2.501 – 5.000	<b>1,61</b>	1,1	1,76	1,96	53	-166	↓	
220	 Alberndorf in der Riedmark, OÖ	2.501 – 5.000	<b>1,61</b>	1,27	1,36	2,21	189	-31	↓	✓
221	 Viktorsberg, Vbg.	bis 500	<b>1,61</b>	1,34	1,07	2,41	125	-96	↓	
222	 Guntersdorf, NÖ	1.001 – 2.500	<b>1,62</b>	1,27	2,46	1,15	Neu	-	↑	✓
223	 Leithaprodersdorf, Bgld.	1.001 – 2.500	<b>1,62</b>	1,39	1,56	1,91	138	-85	↓	
224	 Kolsass, T	1.001 – 2.500	<b>1,62</b>	1,24	1,56	2,06	56	-168	↓	✓
225	 Kallham, OÖ	1.001 – 2.500	<b>1,62</b>	1,36	1,34	2,16	135	-90	↓	✓
226	 Kainbach bei Graz, Stmk.	2.501 – 5.000	<b>1,63</b>	1,56	2,01	1,32	205	-21	↓	
227	 Mörbisch am See, Bgld.	1.001 – 2.500	<b>1,63</b>	2,26	1,12	1,51	146	-81	↓	
228	 Bocksdorf, Bgld.	501 – 1.000	<b>1,63</b>	1,51	1,36	2,01	95	-133	↓	
229	 Zell am See, Sbg.	5.001 – 10.000	<b>1,63</b>	1,39	1,44	2,06	Neu	-	↑	✓
230	 Bramberg am Wildkogel, Sbg.	2.501 – 5.000	<b>1,64</b>	1,61	1,86	1,44	Neu	-	↑	
231	 Ohlsdorf, OÖ	5.001 – 10.000	<b>1,64</b>	1,36	1,56	2,01	207	-24	↓	✓
232	 Enzersfeld im Weinviertel, NÖ	1.001 – 2.500	<b>1,65</b>	2,36	1,29	1,29	Neu	-	↑	
233	 Kirchbichl, T	5.001 – 10.000	<b>1,65</b>	1,86	1,76	1,32	239	+6	↑	✓
234	 Bürmoos, Sbg.	2.501 – 5.000	<b>1,65</b>	2,16	1,44	1,34	Neu	-	↑	

Rang	Gemeinde, Bundesland	Einwohner- größenklasse	Bonitäts- wert*	Tendenz			Vorjahresvergl.		
				2013	2014	2015	Rang 2016	+/-	
235	 Hochwolkersdorf, NÖ	1.001 - 2.500	<b>1,65</b>	1,51	1,34	2,11	116	-119	↓
236	 Ungenach, OÖ	1.001 - 2.500	<b>1,65</b>	1,44	1,1	2,41	118	-118	↓ ✓
237	 Aurach bei Kitzbühel, T	1.001 - 2.500	<b>1,66</b>	2,71	1,19	1,07	Neu	-	↑
238	 Stallehr, Vbg.	bis 500	<b>1,66</b>	2,31	1,32	1,34	Neu	-	↑
239	 Kirnberg an der Mank, NÖ	1.001 - 2.500	<b>1,66</b>	2,01	1,41	1,56	Neu	-	↑ ✓
240	 Helpfau-Uttendorf, OÖ	2.501 - 5.000	<b>1,66</b>	1,56	1,86	1,56	209	-31	↓
241	 Sierndorf, NÖ	2.501 - 5.000	<b>1,66</b>	1,66	1,61	1,71	Neu	-	↑ ✓
242	 Deutsch Schützen-Eisenberg, Bgld.	1.001 - 2.500	<b>1,67</b>	1,76	2,06	1,19	Neu	-	↑
243	 Mautern an der Donau, NÖ	2.501 - 5.000	<b>1,67</b>	1,61	2,06	1,34	Neu	-	↑ ✓
244	 Klingenbach, Bgld.	1.001 - 2.500	<b>1,67</b>	1,46	2,16	1,39	176	-68	↓
245	 Zurndorf, Bgld.	1.001 - 2.500	<b>1,67</b>	2,01	1,34	1,66	165	-80	↓
246	 Götzendorf an der Leitha, NÖ	1.001 - 2.500	<b>1,67</b>	1,44	1,22	2,36	199	-47	↓ ✓
247	 Trautmannsdorf an der Leitha, NÖ	2.501 - 5.000	<b>1,68</b>	2,86	1,12	1,07	Neu	-	↑
248	 St. Aegidi, OÖ	1.001 - 2.500	<b>1,68</b>	2,11	1,61	1,32	Neu	-	↑
249	 Weichselbaum, Bgld.	501 - 1.000	<b>1,68</b>	2,21	1,44	1,39	Neu	-	↑
250	 Haidershofen, NÖ	2.501 - 5.000	<b>1,68</b>	2,06	1,56	1,41	Neu	-	↑ ✓

# Gemeinde-Index

## Alle Top-250-Gemeinden und ihr Rang

Adnet, 110	Ebbs, 20	Gschwandt, 81	Langenegg, 116
Alberndorf in der Riedmark, 220	Eben am Achensee, 169	Guntersdorf, 222	Langenrohr, 162
Allhaming, 143	Edelsbach bei Feldbach, 17		Langkampfen, 19
Alpbach, 102	Edelstal, 69	Haag am Hausruck, 142	Langschlag, 58
Altlenzbach, 133	Edt bei Lambach, 34	Haidershofen, 250	Lanzenkirchen, 107
Amlach, 152	Eggelsberg, 3	Haiming, 44	Lech, 218
Andau, 6	Eggendorf im Traunkreis, 18	Halbturn, 97	Leithaprodersdorf, 223
Andelsbuch, 205	Eichgraben, 182	Hallwang, 106	Leogang, 176
Antau, 213	Elsbethen, 39	Hartl, 46	Lermoos, 137
Anthering, 128	Emmersdorf an der Donau, 210	Haunoldstein, 174	Lichtenau im Waldviertel, 153
Ardagger, 23	Engerwitzdorf, 67	Hausleiten, 26	Lilienfeld, 150
Arzl im Pitztal, 175	Enzersfeld im Weinviertel, 232	Heiligenkreuz, 59	Lochen am See, 184
Aschach an der Steyr, 197	Erl, 75	Helpfau-Uttendorf, 240	
Asperhofen, 171	Ernstbrunn, 93	Henndorf am Wallersee, 79	Maria Alm am Steinernen Meer, 170
Asten, 62	Esternberg, 104	Hernstein, 138	Maria-Anzbach, 84
Atzenbrugg, 32		Herrbaumgarten, 35	Markt Hartmannsdorf, 168
Aurach bei Kitzbühel, 237	Feldkirchen bei Graz, 96	Herzogenburg, 30	Matzendorf-Hölles, 94
Aurolzmünster, 115	Fels am Wagram, 146	Hittisau, 118	Mautern an der Donau, 243
	Filzmoos, 2	Hochfilzen, 57	Meiningen, 180
Bad Häring, 148	Fiss, 38	Hochwolkersdorf, 235	Mellau, 113
Bad Schönau, 189	Forchtenstein, 127	Hofkirchen an der Trattnach, 194	Mönchhof, 123
Bad Tatzmannsdorf, 111	Fraham, 99	Hohe Wand, 130	Mörbisch am See, 227
Badersdorf, 101	Fügen, 122	Holzhausen, 88	Muhr, 147
Bergland, 195	Fügenberg, 164	Hörsching, 211	Münchendorf, 203
Bildein, 65	Fuschl am See, 135		Münster, 68
Bischofshofen, 61	Fußach, 50	Illmitz, 66	Naas, 215
Bischofstetten, 54		Ilztal, 161	Neidling, 25
Bocksdorf, 228	Gaaden, 85	Ischgl, 191	Neuberg im Burgenland, 208
Bramberg am Wildkogel, 230	Geinberg, 31	Itter, 136	Neudorf, 36
Breitenwang, 201	Gerlos, 202	Jaidhof, 90	Neuhofen im Innkreis, 105
Bruck an der Großglocknerstraße, 181	Göttlesbrunn-Arbesthal, 78	Kainbach bei Graz, 226	Neukirchen an der Enknach, 69
Buch, 112	Götzendorf an der Leitha, 246	Kallham, 225	Neustift an der Lafnitz, 43
Burgauberg-Neudauberg, 103	Grafenschlag, 167	Kapelln, 209	Niederndorf, 91
Bürmoos, 234	Grafenwörth, 63	Katsdorf, 120	Niedernsill, 207
	Gralla, 124	Kaunertal, 55	
Deutsch Jahrndorf, 165	Grän, 5	Kirchbichl, 233	Oberalm, 49
Deutsch Schützen-Eisenberg, 242	Gratwein-Straßengel, 16	Kirnberg an der Mank, 239	Oberschützen, 190
Dienten am Hochkönig, 214	Gresten, 73	Klein-Neusiedl, 186	Ohlsdorf, 231
Dietach, 42	Großarl, 48	Klingenbach, 244	
Dorfgastein, 11	Großdietmanns, 149	Kolsass, 224	Peggau, 129
Dorfstetten, 178	Großgmain, 52	Koppl, 134	Pfaffing, 13
Droß, 41	Großgöttfritz, 28	Krimml, 100	Pfaffstätt, 76
Dunkelsteinerwald, 179	Großhofen, 95		Piesendorf, 188
	Großriedenthal, 92	Laab im Walde, 117	Prellenkirchen, 98
	Großrußbach, 87	Ladendorf, 206	Premstätten, 14
	Groß-Schweinbarth, 212	Langen bei Bregenz, 9	Prutz, 173
	Großwarasdorf, 60		
	Großweikersdorf, 139		

Raaba-Grambach, 185  
 Ramsau, 82  
 Rechnitz, 71  
 Reichersberg, 1  
 Reith bei Kitzbühel, 159  
 Retzbach, 108  
 Riefensberg, 200  
 Rohrau, 177  
  
 Sankt Johann im Pongau, 7  
 Sankt Koloman, 131  
 Sankt Lorenzen i  
 m Mürztal, 80  
 Sankt Marein im Mürztal, 154  
 Sankt Margarethen  
 im Burgenland, 77  
 Sankt Martin an der Raab, 198  
 Sankt Veit im Pongau, 51  
 Sankt Veit in  
 der Südsteiermark, 83  
 Sattledt, 12  
 Schalchen, 217  
  
 Scharndorf, 158  
 Schattendorf, 144  
 Schattwald, 141  
 Schönkirchen-Reyersdorf, 8  
 Schönwies, 199  
 Schwarzach, 114  
 Schwoich, 47  
 Seitenstetten, 29  
 Sierndorf, 241  
 Sölden, 157  
 Spannberg, 140  
 St. Aegidi, 248  
 St. Bernhard-Frauenhofen, 64  
 St. Florian, 10  
 St. Georgen am Ybbsfelde, 4  
 St. Johann in Tirol, 132  
 St. Margarethen an der Raab, 126  
 St. Peter am Hart, 172  
 St. Valentin, 56  
 Stallehr, 238  
 Steinhaus, 160  
 Stinatz, 22  
  
 Stumm, 151  
 Stummerberg, 86  
 Sulz im Weinviertel, 204  
  
 Teesdorf, 166  
 Texingtal, 45  
 Thannhausen, 125  
 Theresienfeld, 155  
 Tillmitsch, 72  
 Trausdorf an der Wulka, 145  
 Trautmannsdorf  
 an der Leitha, 247  
 Tulfes, 109  
  
 Umhausen, 193  
 Ungenach, 236  
 Unterkohlstätten, 24  
 Unterlamm, 192  
 Untersiebenbrunn, 183  
 Uttendorf, 216  
  
 Viktorsberg, 221  
  
 Wagrain, 37  
 Waidhofen an  
 der Thaya-Land, 15  
 Wals-Siezenheim, 74  
 Weichselbaum, 249  
 Weiden am See, 53  
 Weikersdorf  
 am Steinfeld, 27  
 Weinburg, 121  
 Weingraben, 21  
 Weinitzen, 219  
 Wieselburg, 163  
 Wiesen, 119  
 Wiesfleck, 33  
 Wiesmath, 187  
 Wildendürnbach, 156  
 Wildschönau, 89  
 Wilhering, 196  
  
 Zederhaus, 40  
 Zell am See, 229  
 Zurndorf, 245