


















Sommerprogramm 2024



Datum	Kurzbeschreibung - Region	Tour-Beschreibung	Tour-Daten	Informationen	Richt-Kosten
Sa. 27. Apr.	Region Raxalpe Heukuppe / Raxmäuer 	Tour-Typ: AKTIV - Tour Schwierigkeit: ★★☆☆ Landschaft: ★★★★★ Guide: Kurt	Treffpunkt: 8:45 Uhr Strecke: ~ 11 km Dauer: ~ 7 h Aufstieg: ~ 1000 hm	Die Rax auf der ruhigen steirischen Seite bewandern Treffpunkt: Gasthof Moassa, Kapellen	ab 25.- p.P.
Fr. 24.- Sa. 25. Mai	Region Ybbstaler Alpen Vollmondwanderung und Gipfeltour Dürrenstein / Ybbstalerhütte 	Tour-Typ: HÜTTEN/Aktiv - Tour Schwierigkeit: ★★☆☆ Landschaft: ★★★★★ Guide: Reini & Kurt	Treffpunkt: 16:00 Uhr Strecke: ~ 7+16 km Dauer: 1 1/2 Tage Aufstieg: ~ 1400 hm	Anreise und Aufstieg am Nachmittag Kosten für Nächtigung lt. Preisliste Ybbstalerhütte (z.B. ab 15.- für AV-Mitglieder) Transferkosten ca. 10.- p.P. werden nach Gruppengröße aufgeteilt.	ab 45.- p.P.
So. 26. Mai.	Region Seckauer Tauern Griesmoarkogel und Himmeleck Wald am Schoberpass 	Tour-Typ: AKTIV - Tour Schwierigkeit: ★★☆☆ Landschaft: ★★★★★ Guide: Verena	Treffpunkt: 08:45 Uhr Strecke: ~ 10 km Dauer: ~ 7 h Aufstieg: ~ 950 hm	Treffpunkt: PP Beisteiner Jansenberger, 8781 Wald am Schoberpaß	ab 25.- p.P.
Sa. 08. Jun.	Region Hohe Veitsch Rundwanderung / Gipfeltour 	Tour-Typ: AKTIV - Tour Schwierigkeit: ★★☆☆ Landschaft: ★★★★★ Guide: Kurt	Treffpunkt: 8:45 Uhr Strecke: ~ 13 km Dauer: ~ 8 h Aufstieg: ~ 900 hm	Treffpunkt: Parkplatz Brunnalm	ab 25.- p.P.
Sa. 15.- So. 16. Juni	Region Hochschwab 2-tages Hochschwabüberquerung vom Grünen See bis nach Thörl  	Tour-Typ: HÜTTEN/AKTIV - Tour Schwierigkeit: ★★☆☆ Landschaft: ★★★★★ Guide: Kurt	Treffpunkt: 8:15 Uhr Strecke: ~ 2x 20 km Dauer: 2 Tage Aufstieg: ~ 2x 1100 hm	Kosten für Nächtigung lt. Preisliste Häuslalm (aktuell 28.- inkl. Frühstück) Transferkosten ca. 15.- p.P. werden nach Gruppengröße aufgeteilt. Treffpunkt: Parkplatz 2, Fölzalm, Aflenz	ab 70.- p.P.
Do. 20. Jun.	Region Waldheimat Yoga am Berg Yogawanderung zur Sonnwende auf den Teufelstein  	Tour-Typ: RELAX/FAMILY-Tour Schwierigkeit: ★★☆☆ Landschaft: ★★☆☆ Guide: Lilly	Treffpunkt: 16:45 Uhr Strecke: ~ 6 km Dauer: ~ 5 h Aufstieg: ~ 250 hm	Yogamatte kann auch geliehen werden Treffpunkt: Parkplatz Zellerkreuz in Fischbach	ab 25.- p.P.
Sa. 22. Jun.	Region Eisenerz/Gesäuse Lugauer 	Tour-Typ: AKTIV - Tour Schwierigkeit: ★★☆☆ Landschaft: ★★★★★ Guide: Kurt	Treffpunkt: 8:45 Uhr Strecke: ~ 14 km Dauer: ~ 9 h Aufstieg: ~ 1400 hm	Treffpunkt: Parkplatz bei FF Radmer an der Hasel	ab 25.- p.P.
So. 30. Jun.	Region Eisenerz Edelweißboden/Hochturm 	Tour-Typ: AKTIV - Tour Schwierigkeit: ★★☆☆ Landschaft: ★★★★★ Guide: Verena	Treffpunkt: 8:30 Uhr Strecke: ~ 13 km Dauer: ~ 7:30 h Aufstieg: ~ 1000 hm	Treffpunkt: Parkplatz beim Almwirtshaus zum Hiaslegg	ab 25.- p.P.
Sa. 13. Jul.	Region Hochschwab Aflenzler Bürgeralm / Fölzalm 	Tour-Typ: AKTIV/HÜTTEN - Tour Schwierigkeit: ★★☆☆ Landschaft: ★★★★★ Guide: Kurt	Treffpunkt: 08:45 Uhr Strecke: ~ 14 km Dauer: ~ 7 h Aufstieg: ~ 850 hm	Treffpunkt: Parkplatz 2, Fölzalm, Aflenz Transferkosten ca. 15.- p.P. werden nach Gruppengröße aufgeteilt.	ab 25.- p.P.
So. 14. Jul.	Region Kernhof Gippel / Göllerhütte 	Tour-Typ: HÜTTEN/AKTIV - Tour Schwierigkeit: ★★☆☆ Landschaft: ★★★★★ Guide: Reini	Treffpunkt: 8:30 Uhr Strecke: ~ 18 km Dauer: ~ 7:00 h Aufstieg: ~ 1250 hm	Treffpunkt: In Kernhof am Schotterparkplatz gegenüber dem öffentlichen WC	ab 25.- p.P.
Sa. 20. Jul.	Region Almenland Teichalm / Hochlantsch Mondscheintour - Vollmond 	Tour-Typ: RELAX/FAMILY-Tour Schwierigkeit: ★★☆☆ Landschaft: ★★☆☆ Guide: Verena	Treffpunkt: 18:30 Uhr Strecke: ~ 9 km Dauer: ~ 3 h Aufstieg: ~ 600 hm	Treffpunkt: Parkplatz Teichalmsee/GH Teichwirt	ab 20.- p.P.
Sa. 27.- So. 28. Jul.	Region Hochschwab 2-tages Hochschwabüberquerung von Eisenerz bis nach Thörl  	Tour-Typ: HÜTTEN/AKTIV - Tour Schwierigkeit: ★★☆☆ Landschaft: ★★★★★ Guide: Kurt	Treffpunkt: 8:15 Uhr Strecke: ~ 2x 20 km Dauer: 2 Tage Aufstieg: ~ 2x 1100 hm	Kosten für Nächtigung lt. Preisliste Häuslalm (aktuell 28.- inkl. Frühstück) Gruppenpauschale für Höhlenführung wird aufgeteilt (ca. 15.- p.P.) Transferkosten ca. 15.- p.P.	ab 70.- p.P.

Planung und Durchführung individueller Wanderungen an anderen Tagen (auch wochentags oder Mehrtagestouren) auf Anfrage möglich.

* Vorläufiger Tourenplan für die Sommersaison 2024

Details zu allen Touren, den genauen Terminen und den Kosten unter www.steirischwandern.at/termine, telefonisch, per Mail, WhatsApp oder Telegram.

Anmeldungen ausschließlich online bis vier Tag vor der Veranstaltung.

Kurzfristige Änderungen bzw. gruppen- oder wetterbedingte Anpassungen vorbehalten.

Teilnahme erfolgt auf eigene Gefahr! Es gelten die Veranstaltungsbedingungen von steirischwandern.

Mindestteilnehmerzahl: 5 Personen

Leihgebühr Stöcke 5.- / Tag

Ausrüstungsempfehlung siehe Veranstaltungsdetails auf der Website, oder auf facebook.

Druckfehler und Änderungen vorbehalten.

[www](http://www.steirischwandern.at)



office@steirischwandern.at



+43 680 3319386



Bergsport
führer*innen
Steiermark



Legende Schwierigkeitsgrad:

★☆☆☆ technisch leichte Wanderung - durchschnittliche Kondition - gute physische Verfassung

★★★★ technisch leichte Wanderung - gute Kondition - gute physische Verfassung

★★★★★ technisch leichte Wanderung - sehr gute Kondition und sehr gute physische Verfassung

★★★★★ technisch anspruchsvolle Wanderung - durchschnittliche Kondition - sehr gute physische Verfassung - teilweise Trittsicherheit und Schwindelfreiheit erforderlich.

★★★★★ technisch schwierige Wanderung - sehr gute Kondition und sehr gute physische als auch psychischer Verfassung - Trittsicherheit und Schwindelfreiheit erforderlich.



Sommerprogramm 2024



Datum	Kurzbeschreibung - Region		Tour-Beschreibung	Tour-Daten	Informationen	Richt-Kosten
Sa. 03.Aug.	Region Waldheimat Sternschnuppenwanderung mit Lagerfeuer (optional Zeltlager)		Tour-Typ: RELAX/FAMILIY - Tour Schwierigkeit: ★☆☆☆☆ Landschaft: ★★★★★ Guide: Kurt	Treffpunkt: 17:00 Uhr Strecke: ~ 5 km Dauer: ~ 3 h Aufstieg: ~ 250 hm	speziell für Kinder geeignet zzgl. 10.- pro Zeltplatz, Lagerfeuer und WC (kein Strom vorhanden) Treffpunkt: Annerlbauerhof, Krieglach	20.- p.E. 10.- p.K.
Sa. 24.- So. 25. Sep.	Region Raxalpe 2-tages Erlebniswanderung mit Yoga		Tour-Typ: HÜTTEN/AKTIV - Tour Schwierigkeit: ★★★★★ Landschaft: ★★★★★ Guide: Lilly & Kurt	Treffpunkt: 9:00 Uhr Strecke: ~ 2x 12 km Dauer: 2 Tage Aufstieg: ~ 1400 hm	Kosten für Nächtigung lt. Preisliste Habsburghaus (z.B. ab 15.- für AV-Mitglieder) Treffpunkt: Gasthof Moassa, Kapellen	ab 90.- p.P.
Fr. 6.- So. 8. Sep.	steirischwandern goes Saalbach Erlebnis-/Wellnesswandertage Salzburg / Saalbach		Tour-Typ: HÜTTEN/AKTIV - Tour Schwierigkeit: ★★★★★ Landschaft: ★★★★★ Guide: Kurt & Lydia	Treffpunkt: 10:00 Uhr Strecke: tägl. 8-15 km Dauer: 3 Tage Aufstieg: tägl. ~ 600hm	buchbar auch im Hotel Alpenkarawanseraai inkl. Nächtigung, Wellness und Frühstücksbuffet Treffpunkt: Hotel Alpenkarawanseraai	ab 350.- p.P.
So. 15.Sep.	Region Hochschwab Häuslalm / Zinken		Tour-Typ: HÜTTEN/AKTIV - Tour Schwierigkeit: ★★★★★ Landschaft: ★★★★★ Guide: Kurt	Treffpunkt: 08:45 Uhr Strecke: ~ 14 km Dauer: ~ 8 h Aufstieg: ~ 1100 hm	geplante Route über das Schönbergkar Treffpunkt: Parkplatz Bodenbauer	ab 25.- p.P.
Sa. 21.Sep.	Region Hohe Veitsch Sonnenuntergangswanderung mit YOGA zur Sonnwendte auf die Hohe Veitsch		Tour-Typ: AKTIV- Tour Schwierigkeit: ★★★★★ Landschaft: ★★★★★ Guide: Lilly & Kurt	Treffpunkt: 12:45 Uhr Strecke: ~ 11 km Dauer: ~ 9 h Aufstieg: ~ 900 hm	Treffpunkt: Parkplatz oberhalb des Gasthof Scheidl	ab 30.- p.P.
So. 22.Sep.	Region Eisenerzer Alpen Stadelstein und Wildfeld Eisenerzer Ramsau		Tour-Typ: AKTIV- Tour Schwierigkeit: ★★★★★ Landschaft: ★★★★★ Guide: Verena	Treffpunkt: 08:45 Uhr Strecke: ~ 11 km Dauer: ~ 7 h Aufstieg: ~ 1050 hm	Treffpunkt: Parkplatz Eisenerzer Ramsau	ab 25.- p.P.
Do. 26.- So. 29. Sep.	Region Fischbacher-Alpen - 4-tages Überquerung Semmering bis zum Hochlantsch	 	Tour-Typ: HÜTTEN/AKTIV - Tour Schwierigkeit: ★★★★★ Landschaft: ★★★★★ Guide: Kurt	Treffpunkt: 08:45 Uhr Strecke: tägl. ~ 15 km Dauer: 1-4 Tage Aufstieg: tägl. ~ 600hm	Einstieg/Ausstieg jeden Tag möglich Treffpunkt: Pashöhe Semmering Beitrag je nach Anzahl der Tage Treffpunkt: Pashöhe Semmering	ab 30.- p.P.
Sa. 12.Okt.	Region Hochschwab Grüner See / Messnerin		Tour-Typ: AKTIV- Tour Schwierigkeit: ★★★★★ Landschaft: ★★★★★ Guide: Kurt	Treffpunkt: 09:00 Uhr Strecke: ~ 8 km Dauer: ~ 6 h Aufstieg: ~ 1000 hm	Treffpunkt: Parkplatz Grüner See	ab 25.- p.P.

Planung und Durchführung individueller Wanderungen an anderen Tagen (auch wochentags oder Mehrtagestouren) auf Anfrage möglich.

* Vorläufiger Tourenplan für die Sommersaison 2024
 Details zu allen Touren, den genauen Terminen und den Kosten unter www.steirischwandern.at/termine,
 telefonisch, per Mail, WhatsApp oder Telegram.
 Anmeldungen ausschließlich online bis vier Tag vor der Veranstaltung.
 Kurzfristige Änderungen bzw. gruppen- oder wetterbedingte Anpassungen vorbehalten.
 Teilnahme erfolgt auf eigene Gefahr! Es gelten die Veranstaltungsbedingungen von steirischwandern.

Mindestteilnehmerzahl: 5 Personen

Leihgebühr Stöcke 5.-/ Tag

Ausrüstungsempfehlung siehe Veranstaltungsdetails auf der Website, oder auf auf facebook.

Druckfehler und Änderungen vorbehalten.

[www](http://www.steirischwandern.at)



office@steirischwandern.at



+43 680 3319386



Bergsport
führer*innen
Steiermark



Legende Schwierigkeitsgrad:

★☆☆☆☆ technisch leichte Wanderung - durchschnittliche Kondition - gute physische Verfassung

★★★★★ technisch leichte Wanderung - gute Kondition - gute physische Verfassung

★★★★★ technisch leichte Wanderung - sehr gute Kondition und sehr gute physische Verfassung

★★★★★ technisch anspruchsvolle Wanderung - durchschnittliche Kondition - sehr gute physische Verfassung - teilweise Trittsicherheit und Schwindelfreiheit erforderlich.

★★★★★ technisch schwierige Wanderung - sehr gute Kondition und sehr gute physische als auch psychischer Verfassung - Trittsicherheit und Schwindelfreiheit erforderlich.